

RADA GMINY
62-402 OSTROWITE
ul. Lipowa 2, woj. wielkopolskie
tel. 63 276 51 61

U C H W A Ł A XVIII/124/2016

Rady Gminy Ostrowite z dnia 31 marca 2016 roku

***w sprawie: zatwierdzenia Planu Odnowy Miejscowości Szyszłowo,
Lucynowo i Szyszłowskie Holendry na lata 2016-2023.***

Na podstawie art. 18 ust. 2 pkt 6 ustawy z dnia 8 marca 1990 roku o samorządzie gminnym (Dz. U. z 2015 r., poz.1515 z późn. zm.)

*Rada Gminy Ostrowite
u c h w a ł a, co następuje:*

- § 1. Zatwierdza się Plan Odnowy Miejscowości Szyszłowo, Lucynowo i Szyszłowskie Holendry na lata 2016-2023 przyjęty Uchwałą Nr 1/2016 Zebrania Wiejskiego Sołectwa Szyszłowo z dnia 12 marca 2016 r. w brzmieniu stanowiącym załącznik Nr 1 do niniejszej uchwały.**
- § 2. Wykonanie uchwały powierza się Wójtowi Gminy Ostrowite.**
- § 3. Uchwała wchodzi w życie z dniem podjęcia.**

**PRZEWODNICZĄCY
RADY GMINY**
Nowakowski
Marek Nowakowski

RADA GMINY
62-403 OSTROWITE
ul. Lipowa 2, woj. wielkopolskie
tel. 63 276 51 61

Załącznik Nr 1
do Uchwały nr XVIII/124/2016
Rady Gminy Ostrowite
z dnia 31 marca 2016 r.

PLAN ODNOWY

MIEJSCOWOŚCI SZYSZŁOWO,

LUCYNOWO I SZYSZŁOWSKIE

HOLENDRY

NA LATA 2016-2023

SPIS TREŚCI

Wstęp

1. Charakterystyka miejscowości Szyszłowo, Lucynowo i Szyszłowskie Holendry
2. Inwentaryzacja zasobów służących odnowie miejscowości
3. Ocena mocnych i słabych stron miejscowości Szyszłowo, Lucynowo i Szyszłowskie Holendry
4. Opis planowanych zadań inwestycyjnych i przedsięwzięć aktywizujących społeczność lokalną
5. Opis i charakterystyka obszarów związanych z kształtowaniem obszarów o szczególnym znaczeniu dla zaspokojenia potrzeb mieszkańców, sprzyjających nawiązywaniu kontaktów społecznych, ze względu na ich położenie oraz cechy funkcjonalno – przestrzenne.

WSTĘP

Plan Odnowy Miejscowości Szyszłowo, Lucynowo i Szyszłowskie Holendry został przygotowany z inicjatywy i przez mieszkańców sołectwa.

Niniejsze opracowanie zawiera charakterystykę miejscowości, inwentaryzację zasobów służących odnowie miejscowości, ocenę jej mocnych i słabych stron, opis planowanych zadań inwestycyjnych i przedsięwzięć aktywizujących społeczność lokalną oraz opis i charakterystykę obszarów związanych z kształtowaniem obszarów o szczególnym znaczeniu dla zaspokojenia potrzeb mieszkańców, sprzyjających nawiązywaniu kontaktów społecznych, ze względu na ich położenie oraz cechy funkcjonalno – przestrzenne. Sporządzenie i przyjęcie takiego dokumentu jest niezbędne przy aplikowaniu o środki finansowe w ramach Programu Rozwoju Obszarów Wiejskich na lata 2014-2020, czy też Programu Wielkopolska Odnowa Wsi. Będzie również stanowił wytyczne dla władz Gminy Ostrowite przy opracowywaniu kierunków rozwoju sołectwa Szyszłowo.

1. Charakterystyka miejscowości Szyszłowo, Lucynowo i Szyszłowskie Holendry

Wsie Szyszłowo, Lucynowo i Szyszłowskie Holendry przynależą administracyjnie do gminy wiejskiej – Ostrowite, jednej z ośmiu gmin powiatu słupeckiego. Miejscowości te wchodzi w skład sołectwa Szyszłowo.

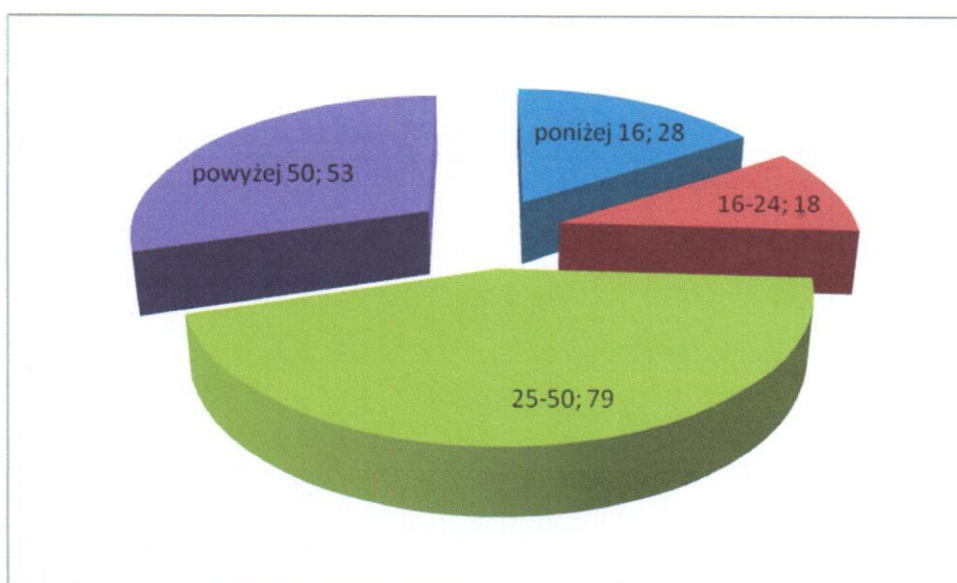
Rys. 1. Mapa Gminy Ostrowite



Źródło: Urząd Gminy Ostrowite.

Sołectwo Szyszłowo jest obszarem rolniczym. Ponad 80% jego powierzchni pokrywają użytki rolne. We wszystkich miejscowościach leżących w obrębie sołectwa dominuje zabudowa niska, skupiona, złożona głównie z jedno i dwukondygnacyjnych domów mieszkalnych. Na całym obszarze miejscowości przeważa układ zagrodowy z dużą ilością zieleni i ogrodów przydomowych. Układ urbanistyczny koncentruje się wzdłuż ciągów komunikacyjnych. Przez miejscowość przebiega droga wojewódzka nr 263 o dużym natężeniu ruchu oraz droga powiatowa nr P3054P.

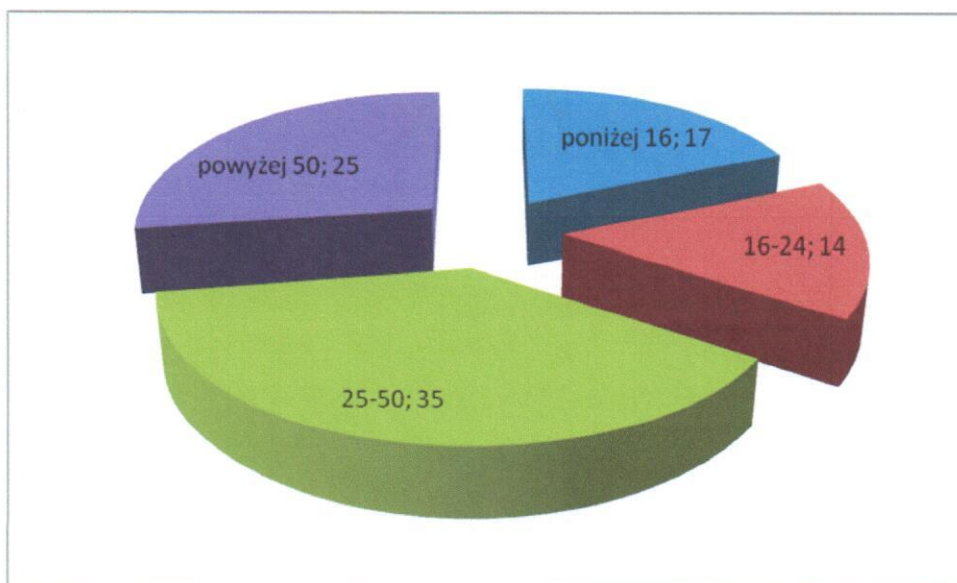
Struktura wiekowa mieszkańców wsi Szyszłowo



Źródło: Urząd Gminy Ostrowite; wg. stanu na dzień 31.12.2015 r.

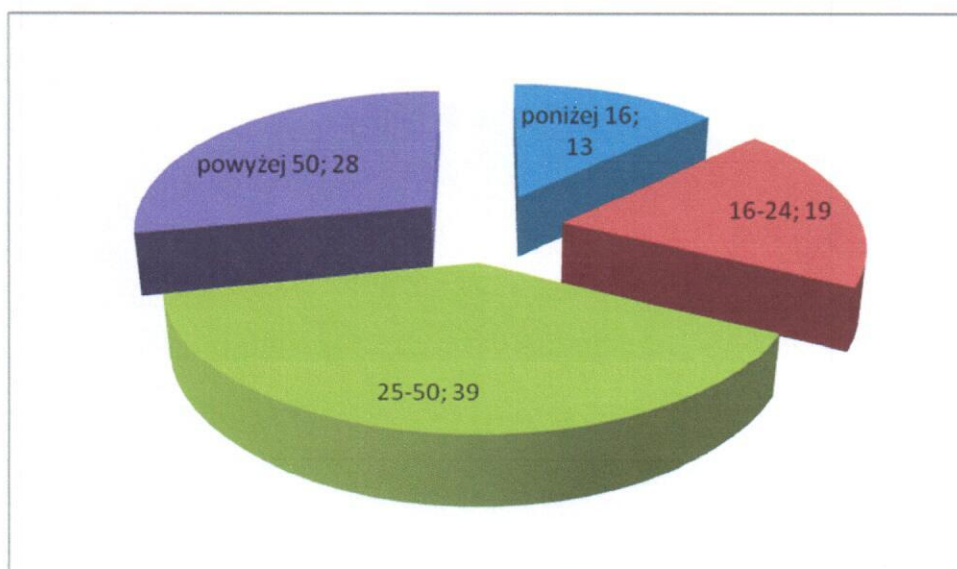
Wieś Szyszłowo zamieszkuje 178 osób (stan na dzień 31.12.2015 r.), co plasuje ją jako największą miejscowość pod względem ludności w sołectwie Szyszłowo.

Struktura wiekowa mieszkańców wsi Lucynowo



Miejscowość Lucynowo liczy 91 osób i jest najmniejszą wsią sołectwa.

Struktura wiekowa mieszkańców wsi Szyszłowskie Holendry



Jeżeli chodzi o strukturę wiekową - zarówno we wsi Szyszłowo, Lucynowo, jak i Szyszłowskie Holendry – przeważają osoby w wieku średnim, tj. w wieku od 25 do 50 lat.

2. Inwentaryzacja zasobów służących odnowie miejscowości

Na obszarze miejscowości Szyszłowo znajduje się budynek strażnicy Ochotniczej Straży Pożarnej, wewnątrz którego mieści się duża sala wykorzystywana jako zaplecze do działalności straży oraz spotkań mieszkańców sołectwa.

Budynek wymaga remontu i zakupu wyposażenia. Poza tym konieczne jest zagospodarowanie terenu wokół tego obiektu.

Konieczny jest również remont drogi gminnej przebiegającej obok strażnicy.



W Szyszłowie znajdują się również trzy publiczne przystanki autobusowe zapewniające połączenie z takimi miejscowościami, jak Słupca, Kleczew czy Konin.

We wsi Szyszłowskie Holendry – poza przystankiem szkolnym – nie ma obiektów użyteczności publicznej.



W Lucynowie mieści się Środowiskowy Dom Samopomocy – dzienny ośrodek wsparcia o charakterze opiekuńczym, przeznaczony dla osób niepełnosprawnych.

Znajduję się tam również świetlica wiejska, która stanowi zaplecze do organizowanych przez grupę odnowy wsi, Radę Sołecką oraz Koło Gospodyń Wiejskich różnorodnych imprez i aktywności dla mieszkańców sołectwa.



Odbywają się tam m.in. dożynki, zabawy karnawałowe, dni dziecka czy też dni kobiet.

Budynek jest jednak w stanie technicznym wymagającym remontu.

Wokół tego obiektu znajdują się również: altana, dwa boiska, rzutnia do piłki koszykowej oraz wymagający uzupełnienia o dodatkowe urządzenia – plac zabaw.



Na obszarze wsi Lucynowo znajduje się również jeden szkolny oraz jeden publiczny przystanek autobusowy.

Na obszarze sołectwa prężnie działają następujące organizacje: grupa odnowy wsi, Ochotnicza Straż Pożarna, Koło Gospodyń Wiejskich oraz Rada Sołecka. W skład tych organizacji wchodzi mieszkańcy sołectwa.

Cały obszar sołectwa jest zwodociągowany. Nie ma tam natomiast kanalizacji sanitarnej.

3. Ocena mocnych i słabych stron miejscowości Szyszłowo, Lucynowo i Szyszłowskie Holendry

Szyszłowo	
Mocne strony	Słabe strony
<ul style="list-style-type: none"> - położenie w niedużej odległości do Słupcy - prężnie działające organizacje społeczne - strażnica OSP stanowiąca zaplecze do spotkań mieszkańców 	<ul style="list-style-type: none"> - słabo rozwinięta infrastruktura drogowa na obszarze miejscowości - brak funduszy na planowane przedsięwzięcia w sołectwie - brak kanalizacji sanitarnej - migracja młodzieży w poszukiwaniu pracy

Szyszłowskie Holendry	
Mocne strony	Słabe strony
<ul style="list-style-type: none"> - położenie w niedużej odległości do Słupcy - prężnie działające organizacje społeczne 	<ul style="list-style-type: none"> - brak funduszy na planowane przedsięwzięcia w sołectwie - słabo rozwinięta infrastruktura drogowa na obszarze miejscowości, - brak kanalizacji sanitarnej - migracja młodzieży w poszukiwaniu pracy - brak ogólnie dostępnej infrastruktury sprzyjającej spotykaniu mieszkańców i zagospodarowaniu wolnego czasu

Lucynowo

Mocne strony	Słabe strony
<ul style="list-style-type: none">- położenie w niedużej odległości do Słupcy- prężnie działające organizacje społeczne- świetlica wiejska wraz z zagospodarowanym placem stanowiąca zaplecze do spotkań mieszkańców i organizacji różnorodnych przedsięwzięć	<ul style="list-style-type: none">- brak funduszy na planowane przedsięwzięcia w sołectwie- brak kanalizacji sanitarnej- migracja młodzieży w poszukiwaniu pracy

4. Opis planowanych zadań inwestycyjnych i przedsięwzięć aktywizujących społeczność lokalną

Poniżej znajduje się opis planowanych zadań inwestycyjnych i przedsięwzięć aktywizujących społeczność lokalną, w kolejności wynikającej z przyjętych priorytetów rozwoju miejscowości z podaniem szacunkowych kosztów ich realizacji.

L.p.	Rodzaj zadania	2016	2017	2018	2019	2020	2021	2022	2023
1.	Przebudowa drogi gminnej w miejscowości Szyszłowo	x	x						
2.	Doposażenie strażnicy OSP w Szyszłowie	x							
3.	Organizacja imprezy promującej sołectwo	x							
4.	Remont świetlicy wiejskiej w Lucynowie	x							
5.	Utworzenie przejścia dla pieszych na drodze wojewódzkiej w obrębie świetlicy wiejskiej w Lucynowie		x						
6.	Zagospodarowanie terenu wokół świetlicy w Lucynowie			x					
7.	Remont remizy OSP w Szyszłowie				x	x			
8.	Zagospodarowanie terenu wokół strażnicy OSP w Szyszłowie						x		
9.	Zmiana nawierzchni na drodze gminnej w m. Szyszłowskie Holendry na bitumiczną							x	x
10.	Zmiana nawierzchni na bitumiczną na drodze gminnej Szyszłowo - Izdebno								x

ad 1. Przebudowa drogi gminnej w miejscowości Szyszłowo

Szacunkowa wartość inwestycji: 400 000,00 zł

Źródło pochodzenia: budżet Gminy Ostrowite oraz wsparcie w ramach Programu Rozwoju Obszarów Wiejskich na lata 2014-2020.

Przebudowa drogi gminnej w miejscowości Szyszłowo o długości ok. 650 m (droga G1035P) jest zadaniem bardzo istotnym z punktu widzenia rozwoju miejscowości, sołectwa oraz Gminy Ostrowite. Jego realizacja przyczyni się m.in. do ułatwienia dostępu do strażnicy OSP, co nie tylko wpłynie na zwiększenie bezpieczeństwa przeciwpożarowego w regionie, ale również - ze względu na znajdujące się w obiekcie pomieszczenie świetlicy wiejskiej - wpłynie na poprawę oferty kulturalnej w sołectwie i realizację większej liczby oddolnych inicjatyw.

Przedsięwzięcie pozwoli także na połączenie jednostki osadniczej z drogą o wyższej kategorii - droga powiatowa nr P3054P, co przyczyni się do rozwoju tego obszaru, zwiększenia komfortu mieszkańców, a ponadto wpłynie na poprawę estetyki miejscowości.

ad 2. Dopuszaenie strażnicy OSP w Szyszłowie

Szacunkowa wartość inwestycji: 3 000,00 zł

Źródło pochodzenia: Budżet Gminy Ostrowite

Dopuszaenie strażnicy OSP w Szyszłowie, polegające m.in. na zakupie stołów, przyczyni się do zwiększenia oferty kulturalnej dla mieszkańców sołectwa.

ad 3. Organizacja imprezy promującej sołectwo

Szacunkowa wartość inwestycji: 15 000,00 zł

Źródło pochodzenia: Budżet OSP, dotacja w ramach konkursu „Nasza wieś, naszą wspólną sprawą”

Organizacja imprezy promującej sołectwo oraz przyczyniającej się do integracji jego mieszkańców.

ad. 4. Remont świetlicy wiejskiej w Lucynowie

Szacunkowa wartość inwestycji: 50 000,00 zł.

Źródło pochodzenia: budżet Gminy Ostrowite, dofinansowanie w ramach Programu „Wielkopolska Odnowa Wsi”, praca własna mieszkańców.

Realizacja przedsięwzięcia przyczyni do poprawy oferty kulturalnej mieszkańców sołectwa oraz poprawy estetyki wsi.

Planowane zakres prac będzie polegać między innymi na wymianie pokrycia dachowego, wymianie podłogi na posadzkę, odświeżeniu pomieszczeń, zakupie wyposażenia.

ad 5. Utworzenie przejścia dla pieszych na drodze wojewódzkiej w obrębie świetlicy wiejskiej w Lucynowie

Szacunkowa wartość inwestycji: 10 000,00 zł

Źródło pochodzenia: Wielkopolski Zarząd Dróg Wojewódzkich

Utworzenie przejścia jest konieczne dla zapewnienia bezpieczeństwa osób korzystających ze świetlicy wiejskiej w Lucynowie.

ad 6. Zagospodarowanie terenu wokół świetlicy w Lucynowie

Szacunkowa wartość inwestycji: 40 000,00 zł

Źródło pochodzenia: budżet Gminy Ostrowite, dofinansowanie w ramach Programu „Wielkopolska Odnowa Wsi”, praca własna mieszkańców

Zagospodarowanie terenu wokół świetlicy wiejskiej w Lucynowie - polegające m.in. na modernizacji boisk oraz doposażeniu placu zabaw – przyczyni się do poprawy ogólnodostępnej infrastruktury sportowo – rekreacyjnej na obszarze sołectwa.

ad 7. Remont remizy OSP w Szyszłowie

Szacunkowa wartość inwestycji: 50 000,00 zł

Źródło pochodzenia: budżet Gminy Ostrowite oraz wsparcie w ramach Programu Rozwoju Obszarów Wiejskich na lata 2014-2020.

Inwestycja polegająca m.in. na montażu ogrzewania, wymianie stolarki okiennej i

drzwiowej oraz budowie szamba bezodpływowego, jest konieczna dla zwiększenia dostępności obiektu dla mieszkańców – szczególnie w trakcie zimy.

ad 8. Zagospodarowanie terenu wokół strażnicy OSP w Szyszłowie

Szacunkowa wartość inwestycji: 60 000,00 zł

Źródło pochodzenia: budżet Gminy Ostrowite oraz wsparcie w ramach nowego okresu programowania funduszy unijnych.

Zagospodarowanie placu wokół strażnicy OSP polegające m.in. na wykonaniu miejsca postoju, placu do ćwiczeń dla straży, siłowni zewnętrznej oraz altany – przyczyni się do poprawy ogólnodostępnej infrastruktury sportowo – rekreacyjnej na obszarze sołectwa oraz poprawy warunków funkcjonowania OSP.

ad 9. Zmiana nawierzchni na drodze gminnej w m. Szyszłowskie Holendry na bitumiczną

Szacunkowa wartość inwestycji: 500 000,00 zł

Źródło pochodzenia: budżet Gminy Ostrowite oraz wsparcie w ramach nowego okresu programowania funduszy unijnych.

Zmiana nawierzchni drogi na odcinku ok. 1600 m przyczyni się do rozwoju miejscowości Szyszłowskie Holendry, zwiększenia komfortu mieszkańców, a ponadto wpłynie na poprawę estetyki miejscowości.

ad 10. Zmiana nawierzchni na bitumiczną na drodze gminnej Szyszłowo - Izdebno

Szacunkowa wartość inwestycji: 400 000,00 zł.

Źródło pochodzenia: budżet Gminy Ostrowite oraz wsparcie w ramach nowego okresu programowania funduszy unijnych.

Opis i charakterystyka obszarów związanych z kształtowaniem obszarów o szczególnym znaczeniu dla zaspokojenia potrzeb mieszkańców, sprzyjających nawiązywaniu kontaktów społecznych, ze względu na ich położenie oraz cechy funkcjonalno – przestrzenne.

Obszarem o szczególnym znaczeniu dla zaspokojenia potrzeb mieszkańców Szyszłowa jest centralna część miejscowości, gdzie znajduje się budynek strażnicy OSP.

W miejscowości Szyszłowskie Holendry brak jest miejsca o szczególnym znaczeniu dla zaspokojenia potrzeb mieszkańców.

Natomiast obszarem o szczególnym znaczeniu dla zaspokojenia potrzeb mieszkańców Lucynowa budynek świetlicy wiejskiej wraz zagospodarowanym przy nim placem.

PRZEWODNICZĄCY
RADY GMINY
Nowakowski
Marek Nowakowski