





MIEJSCOWY PLAN ZAGOSPODAROWANIA PRZESTRZENNEGO GMINY OSTROWITE - ETAP V

OBRĘB IZDEBNO



ZAŁĄCZNIK NR 1 DO UCHWAŁY NR .../.../.....
RĄDY GMINY OSTROWITE Z DNIA R.
ARKUSZ NR 2

OZNACZENIA

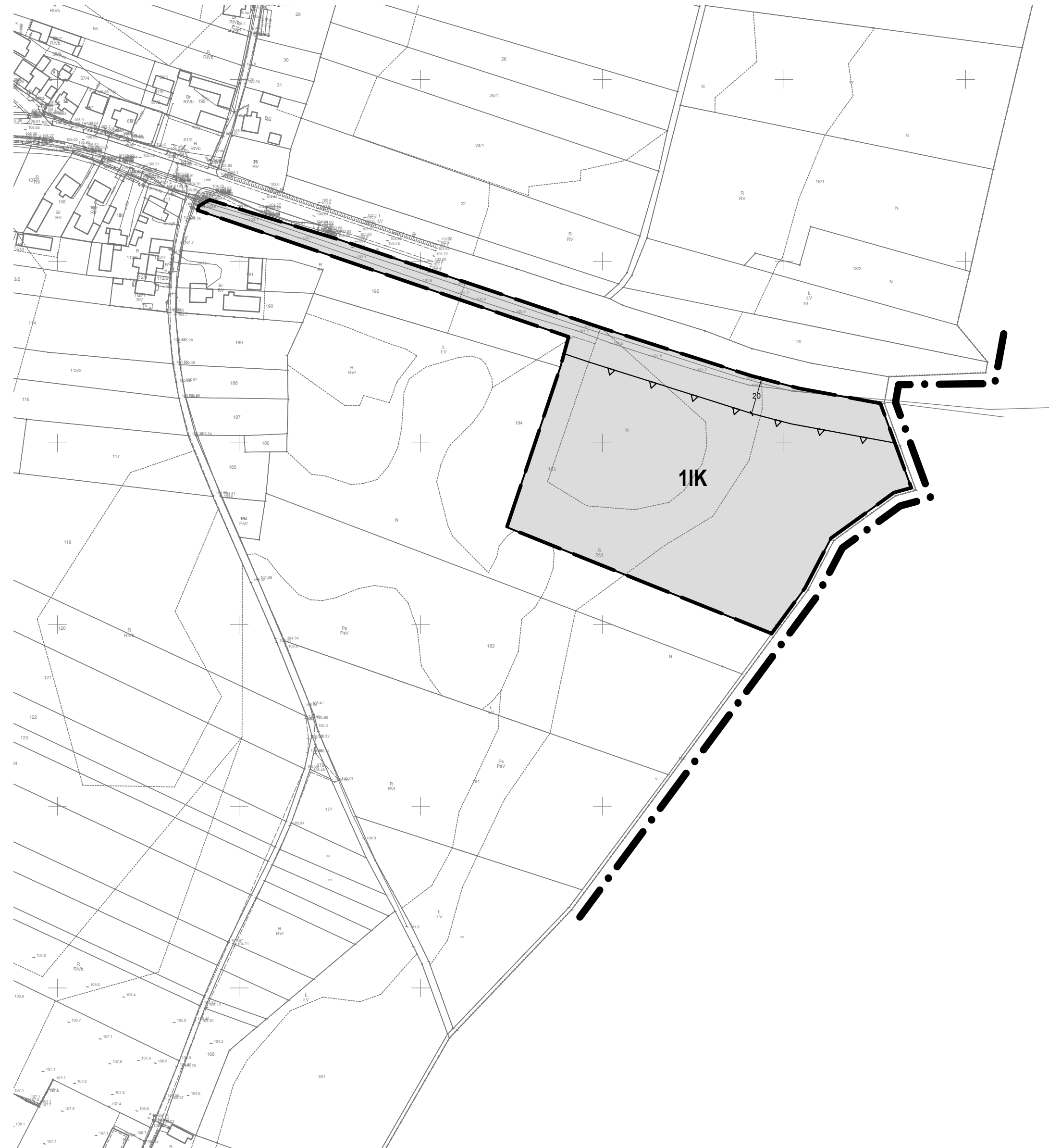
OZNACZENIA STANOWIĄCE OBOWIAZUJĄCE USTALENIA PLANU

-  GRANICA OBSZARU OBJĘTEGO PLANEM
-  LINIE ROZGRANICZAJĄCE TERENY
O RÓŻNYM PRZEZNACZENIU
LUB RÓŻNYCH ZASADACH ZAGOSPODAROWANIA
-  NIEPRZEKRACZALNE LINIE ZABUDOWY
-  TEREN KANALIZACJI

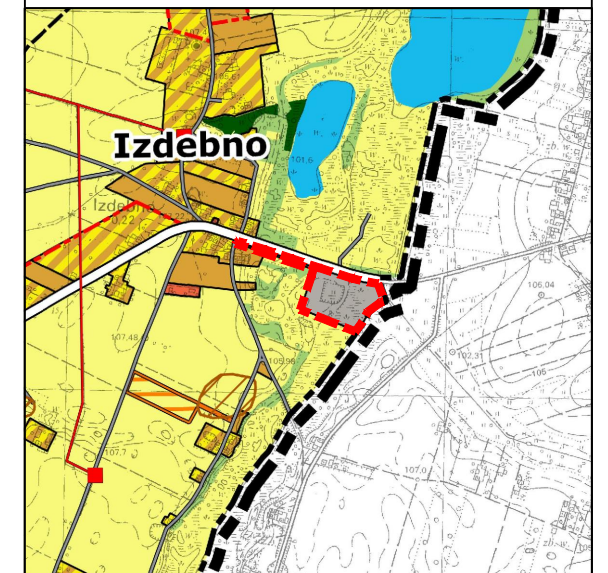
OZNACZENIA O CHARAKTERZE INFORMACYJNYM

-  GRANICA ADMINISTRACYJNA GMINY OSTROWITE
-  LINIE WYMIAROWE [m]





OBSZAR OBJĘTY PLANEM POŁOŻONY JEST W CAŁOŚCI W GRANICACH:
- POWIDZKO-BIENISZEWSKIEGO OBSZARU CHRONIONEGO KRAJOBRAZU
- TERENU GÓRCZNICZEGO "PĄTNÓW"
- POWIERZCHNI OGRANICZAJĄCEJ PODEJŚCIA LOTNISKA WOJSKOWEGO POWIDZ



WYRYS ZE STUDIUM UWARUNKOWAŃ I KIERUNKÓW ZAGOSPODAROWANIA PRZESTRZENNEGO GMINY OSTROWITE Z OZNACZENIEM GRANIC OBSZARU OBJĘTEGO PLANEM SKALA 1:20 000




OZNACZENIA

- ##### OZNACZENIA OGÓLNE
-  GRANICA POWIATU
 -  GRANICA GMINY
 -  GRANICE OBSZARÓW GEODEZYJNYCH
 -  GRANICE OBSZARU PRZESTRZENI PUBLICZNEJ
 -  OBSZARY WYRAGAJĄCE ZMIANY PRZEZNACZENIA NA CELLE NIERODZICZE I NIELISNE
 -  OBSZARY, DLA KTÓRYCH GMINA ZAMIERZA SPORZĄDZIĆ ZMIANĘ PLANU MIEJSCOWEGO
 -  GRANICA OBSZARU OBJĘTEGO ZMIANĄ STUDIUM
- ##### KIERUNKI ZMIAN W PRZEZNACZENIU TERENÓW
-  TERENY ZABUDOWY MIESZKANOWEJ JEDNORODZINNEJ
 -  TERENY ZABUDOWY MIESZKANOWEJ WIELORODZINNEJ
 -  TERENY ZABUDOWY ZAGRODOWEJ
 -  TERENY ZABUDOWY USŁUGOWEJ
 -  TERENY ZABUDOWY REKREACJI INDYWIDUALNEJ
 -  TERENY USŁUG SPORTU I REKREACJI
 -  TERENY OBSZARÓW PRODUKCYJNYCH, SKŁADÓW I MAGAZYNÓW
 -  TERENY USŁUGI PRODUKCJI ROLNICZEJ
 -  TERENY ZIELENI URZĄDZONEJ
 -  TERENY CHENTARZY
 -  TERENY INFRASTRUKTURY TECHNICZNEJ
 -  TERENY LOKALIZACJI ELEKTROWNI FOTOWOLTAICZNYCH O MOCY PRZEKAZUJĄCEJ 100 kW / 500 kW
 -  TERENY LOKALIZACJI BIOGAZOWNI O MOCY PRZEKAZUJĄCEJ 100 kW / 500 kW
- ##### OCHRONA I KSZTAŁTOWANIE ŚRODOWISKA PRZYRODNICZEGO
-  TERENY WÓD POWIERZCHNIOWYCH ŚRÓDLĄDOWYCH
 -  TERENY ROLNICZE WYŻSZYCH KLAS BIONTACYJNYCH (IIA - IIIB)
 -  TERENY ROLNICZE NIŻSZYCH KLAS BIONTACYJNYCH (IV - VI)
 -  TERENY TRWAŁYCH UŻYTKÓW ZIELONYCH, ZADRZEWIEM I DOLIN RZECZYNYCH
 -  TERENY LEŚNE
 -  TERENY PRZEZNACZONE DO ZAŁĘSIEBIA
 -  GRANICA POWIDZKO-BIENISZEWSKIEGO OBSZARU CHRONIONEGO KRAJOBRAZU
 -  GRANICA OBSZARU NATURA 2000 "PODZIEŻE GNEŹNIEŹSKIE"
 -  PORNIKI PRZYRODY
 -  UDOKUMENTOWANE ZŁOŻA KOPALIN
 -  GRANICE TERENÓW GÓRNICZYCH
 -  GRANICA GŁÓWNEGO ZBIORNIKA WÓD PODZIEMNYCH NR 143
 -  GRANICA GŁÓWNEGO ZBIORNIKA WÓD PODZIEMNYCH NR 144
- ##### OCHRONA DZIEDZICTWA KULTUROWEGO
-  OBIEKTY WPISANE DO REJESTRU ZABYTKÓW
 -  GRANICA STREFY "B" OCHRONY KONSERWATORSKIEJ
 -  GRANICA STREFY "OM" OCHRONY ZWIEDNIONOWANYCH STANOWISK ARCHEOLOGICZNYCH
- ##### UKŁAD KOMUNIKACYJNY
-  DROGI WOJEWÓDZKIE
 -  DROGI POWIATOWE
 - DROGI GMINNE
 - SZLAKI PIESZE
 - SZLAKI ROZKURKOWE
- ##### INFRASTRUKTURA TECHNICZNA
- LINIE ELEKTROENERGETYCZNE NAJWYŻSZYCH NAPIĘĆ 220 kV
 - LINIE ELEKTROENERGETYCZNE WYSOKIEGO NAPIĘCIA 110 kV
 - LINIE ELEKTROENERGETYCZNE ŚREDNIEGO NAPIĘCIA 15 kV
 - STACJE TRANSFORMATOROWE
 - NIROZCIĄG NAPTOWY
 - PROJEKTOWANY GAZOCĄG WYSOKIEGO CIŚNIENIA
 - UŁĘCIA WODY
 - OCZYSZCZALNIA ŚCIEKÓW
- ##### STREFY OCHRONNE
- GRANICA POWIERZCHNI OGRANICZAJĄCEJ PODEJŚCIA LOTNISKA WOJSKOWEGO POWIDZ
 - GRANICA POWIERZCHNI OGRANICZAJĄCEJ STÓŻKOWEJ LOTNISKA WOJSKOWEGO POWIDZ
 - STREFA OCHRONNA WOKÓŁ KOMPLEKSU WOSKOWEGO K-6015 POWIDZ
- ##### OBSZAR OGRANICZONEGO UŻYTKOWANIA DLA LOTNISKA WOJSKOWEGO POWIDZ
- GRANICA STREFY WĘWĘTRZNEJ
 - GRANICA STREFY ZEWNĘTRZNEJ
- ##### OBSZARY PRZEKSZTAŁCENIA, REHABILITACJI LUB REKULTYWACJI
- GRANICA OBSZARU OBJĘTEGO LOKALNYM PROGRAMEM REWITALIZACJI
 - GRANICA OBSZARU OBJĘTEGO PLANEM



SKALA 1:2000



UKŁAD WSPÓLRZĘDNYCH: PUWG 2000 STREFA 6
MAPA ZASADNICZA POZYSKANA Z PAŃSTWOWEGO ZASOBU
GEODEZYJNEGO I KARTOGRAFICZNEGO