






Nazwa rysunku		Projekt zagospodarowania terenu	
Nazwa i adres obiektu budowlanego		Działki nr 57, 58 Giewartów Holendry, 62-402 Ostrowite, powiat słupecki	
Tytuł projektu		Otwarta Strefa Aktywności w miejscowości Giewartów - Holendry	
Biuro projektowe		 Andrzej Madaj ul. Ratajczaka 7/13, 62-400 Słupca www.amadaj.pl biuro@amadaj.pl	
Zespół projektowy		Numer uprawnień Podpis	
Projektował		Andrzej Madaj specjalność konstrukcyjno-budowlana GPB 7342-13/98	
Nr rysunku		2A	
Nr arkusza		1/1	
Skala		1:250	
Data		Luty 2019 r.	

- OZNACZENIA:**
- Nr 1 - Hustawka wahadłowa Gniazdo
  - Nr 2 - Kostka gimnastyczna Birka
  - Nr 3 - Zestaw sprawnościowo - zabawowy Madea
  - Nr 4 - Stół do gry w szachy
  - Nr 5 - Piłkarzyki
  - Nr 6 - Ławka kafa
  - Nr 7 - Kosz na śmieci
  - Nr 8 - Zestaw do gry w kółko i krzyżyk
  - Nr 9 - Urządzenia siłowe zewnętrzne - Podciąg nóg i drabinka na wspólnym pylonie.
  - Nr 10 - Urządzenia siłowe zewnętrzne - Podciąg górny i Motyl na wspólnym pylonie.
  - Nr 11 - Urządzenia siłowe zewnętrzne - Narciarz i Prasa nozna na wspólnym pylonie.
  - Nr 12 - Stojak na rowery - "Klaskson"
  - Nr 13 - Regulamin placu zabaw
  - Nr 14 - Regulamin dla słowni zewnętrznej
  - Nr 15 - Tablica informacyjna "Klara"
- proj. nawierzchnia z betonowej kostki brukowej gr. 8cm
  - proj. nawierzchnia piaskozysta gr. 30cm
  - proj. nawierzchnia trawiasta
  - proj. ogrodzenie drewniane wys. 1,2m
- Projektowane rośliny:
-  proj. Pęcherznica kalinolistna "Diabolo" - 2 szt.
  -  proj. Pęcherznica kalinolistna "Luteus" - 2szt.
  -  proj. Miorzab - 1 szt.
  -  proj. Klon Tatarski - 1 szt.

