

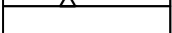
# MIEJSCOWY PLAN ZAGOSPODAROWANIA PRZESTRZENNEGO GMINY OSTROWITE - ETAP V

## OBRĘB DOŁY





ZALĄCZNIK NR 1 DO UCHWAŁY NR .../.../.....  
RADY GMINY OSTROWITE Z DNIA ..... R.  
ARKUSZ NR 1

### OZNACZENIA

#### OZNACZENIA STANOWIĄCE OBOWIAZUJĄCE USTALENIA PLANU

-  GRANICA OBSZARU OBJĘTEGO PLANEM
-  LINIE ROZGRANICZAJĄCE TERENY  
O RÓŻNYM PRZEZNACZENIU  
LUB RÓŻNYCH ZASADACH ZAGOSPODAROWANIA
-  NIEPRZEKRACZALNE LINIE ZABUDOWY
-  **U-P-PEF** TERENY USŁUG LUB PRODUKCJI LUB ELEKTROWNI SŁONECZNEJ
-  GRANICA STREFY OCHRONNEJ ELEKTROWNI FOTOWOLTAICZNYCH


#### OZNACZENIA O CHARAKTERZE INFORMACYJNYM

-  GRANICA ADMINISTRACYJNA GMINY OSTROWITE
-  GRANICA POWIĄZKO-BIENISZEWSKIEGO OBSZARU CHRONIONEGO KRAJOBRAZU
-  GRANICA STREFY ZEWNĘTRZNEJ OBSZARU OGRANICZONEGO UŻYTKOWANIA  
DLA LOTNISKA WOJSKOWEGO POWIĄZ
-  LINIE WYMIAROWE [m]

OBSZAR OBJĘTY PLANEM POŁOŻONY JEST W CAŁOŚCI W GRANICACH:  
- POWIERZCHNI OGRANICZAJĄCEJ PODEJŚCIA LOTNISKA WOJSKOWEGO POWIĄZ



**SKALA 1:2000**



UKŁAD WSPÓLRZĘDNYCH: PUWG 2000 STREFA 6  
MAPA ZASADNICZA POZYSKANA Z PAŃSTWOWEGO ZASOBU  
GEODEZYJNEGO I KARTOGRAFICZNEGO



### WYRYS ZE STUDIUM UWARUNKOWAŃ I KIERUNKÓW ZAGOSPODAROWANIA PRZESTRZENNEGO GMINY OSTROWITE Z OZNACZENIEM GRANIC OBSZARU OBJĘTEGO PLANEM SKALA 1:20 000



#### OZNACZENIA

- OZNACZENIA OGÓLNE**
  -  GRANICA POWIĄTU
  -  GRANICA GMINY
  -  GRANICE OBSZARÓW GEODEZYJNYCH
  -  GRANICE OBSZARU PRZESTRZENI PUBLICZNEJ
  -  OBSZARY WYRAGAJĄCE ZMIANĘ PRZEZNACZENIA NA CELE NIEROZLICZANE I NIELISNE
  -  OBSZARY, DLA KTÓRYCH GMINA ZAMIERZA SPORZĄDZIĆ ZMIANĘ PLANU MIEJSCOWEGO
  -  GRANICE OBSZARU OBJĘTEGO ZMIANĄ STUDIUM
- KIERUNKI ZMIAN W PRZEZNACZENIU TERENÓW**
  -  TERENY ZABUDOWY MIESZKANOWEJ JEDNORODZINNEJ
  -  TERENY ZABUDOWY MIESZKANOWEJ WIELORODZINNEJ
  -  TERENY ZABUDOWY ZAGRODOWEJ
  -  TERENY ZABUDOWY USŁUGOWEJ
  -  TERENY ZABUDOWY REKREACJI INDYWIDUALNEJ
  -  TERENY USŁUG SPORTU I REKREACJI
  -  TERENY OBIEKTÓW PRODUKCYJNYCH, SKŁADÓW I MAGAZYNÓW
  -  TERENY OBSŁUGI PRODUKCJI ROLNICZEJ
  -  TERENY ZIELENI URZĄDZENIEJ
  -  TERENY CHENTARZY
  -  TERENY INFRASTRUKTURY TECHNICZNEJ
  -  TERENY LOKALIZACJI ELEKTROWNI FOTOWOLTAICZNYCH O MOCY PRZEKRACZAJĄCEJ 100 kW / 500 kW
  -  TERENY LOKALIZACJI BIOGAZOWNI O MOCY PRZEKRACZAJĄCEJ 100 kW / 500 kW
- OCHRONA I KSZTAŁTOWANIE ŚRODOWISKA PRZYRODNICZEGO**
  -  TERENY WÓD POWIERZCHNIOWYCH ŚRÓDLĄDOWYCH
  -  TERENY ROLNICZE WYŻSZYCH KLAS BONITACYJNYCH (IIIa - IIIb)
  -  TERENY ROLNICZE NIŻSZYCH KLAS BONITACYJNYCH (IV-VI)
  -  TERENY TRWAŁYCH UŻYTKÓW ZIELONYCH, ZADARZEWIEM I DOLIN RZECZYNYCH
  -  TERENY LEŚNE
  -  TERENY PRZEZNACZONE DO ZALESIENIA
  -  GRANICA POWIĄZKO-BIENISZEWSKIEGO OBSZARU CHRONIONEGO KRAJOBRAZU
  -  GRANICA OBSZARU NATURA 2000 "PODZIEŻE GŃIEŹNIEŃSKIE"
  -  POWIĄZKI PRZYRODY
  -  UDOKUMENTOWANE ZŁOŻA KOPALIN
  -  GRANICE TERENÓW GÓRNICZYCH
  -  GRANICA GŁÓWNEGO ZBIORNIKA WÓD PODZIEMNYCH NR 143
  -  GRANICA GŁÓWNEGO ZBIORNIKA WÓD PODZIEMNYCH NR 144
- OCHRONA DZIEDZICTWA KULTUROWEGO**
  -  OBIEKTY WPISANE DO REJESTRU ZABYTKÓW
  -  GRANICA STREFY "0" OCHRONY KONSERWATORSKIEJ
  -  GRANICA STREFY "0M" OCHRONY ZEWNIĘTRZNYCH STANOWISK ARCHEOLOGICZNYCH
- UKŁAD KOMUNIKACYJNY**
  -  DRÓGI WOJEWÓDZKIE
  -  DRÓGI POWIĄTOWE
  -  DRÓGI GMINNE
  -  SZLAKI PIESZE
  -  SZLAKI ROZKURKOWE
- INFRASTRUKTURA TECHNICZNA**
  -  LINIE ELEKTROENERGETYCZNE NAJWYŻSZYCH NAPIĘĆ 220 KV
  -  LINIE ELEKTROENERGETYCZNE WYSOKIEGO NAPIĘCIA 110 KV
  -  LINIE ELEKTROENERGETYCZNE ŚREDNIEGO NAPIĘCIA 15 KV
  -  STACJE TRANSFORMATOROWE
  -  NIROZCIĄG NAPTOWY
  -  PROJEKTOWANY GAZOCIĄG WYSOKIEGO CIŚNIENIA
  -  UJĘCIA WODY
  -  OCZYSZCZALNIA ŚCIEKÓW
- STREFY OCHRONNE**
  -  GRANICA POWIERZCHNI OGRANICZAJĄCEJ PODEJŚCIA LOTNISKA WOJSKOWEGO POWIĄZ
  -  GRANICA POWIERZCHNI OGRANICZAJĄCEJ STOKOWEJ LOTNISKA WOJSKOWEGO POWIĄZ
  -  STREFA OCHRONNA WOKÓŁ KOMPLEKSU STOKOWEJ LOTNISKA WOJSKOWEGO POWIĄZ
- OBSZAR OGRANICZONEGO UŻYTKOWANIA DLA LOTNISKA WOJSKOWEGO POWIĄZ**
  -  GRANICA STREFY ZEWNĘTRZNEJ
  -  GRANICA STREFY ZEWNĘTRZNEJ
- OBSZAR PRZEKSZTAŁCENIA, REHABILITACJI LUB REKULTYWACJI**
  -  GRANICA OBSZARU OBJĘTEGO LOKALNYM PROGRAMEM REWITALIZACJI
  -  GRANICA OBSZARU OBJĘTEGO PLANEM