

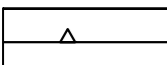





MIEJSCOWY PLAN ZAGOSPODAROWANIA PRZESTRZENNEGO OBSZARU POŁOŻONEGO W OBRĘBIE KANIA – DZIAŁKA NR EWID. 83/2 I W OBRĘBIE STARA OLSZYNA – DZIAŁKI NR EWID. 227 I 228 NA OBSZARZE GMINY OSTROWITE

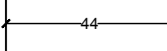
ZALĄCZNIK NR 1
 DO UCHWAŁY NR
 RADY GMINY OSTROWITE Z DNIA R.
 ARKUSZ NR 1

OZNACZENIA

OZNACZENIA STANOWIĄCE OBOWIAZUJĄCE USTALENIA PLANU

-  GRANICA OBSZARU OBJĘTEGO PLANEM
-  LINIE ROZGRANICZAJĄCE TERENY O RÓŻNYM PRZEZNACZENIU LUB RÓŻNYCH ZASADACH ZAGOSPODAROWANIA
-  NIEPRZEKACZALNE LINIE ZABUDOWY
-  **ML** TEREN ZABUDOWY LETNISKOWEJ LUB REKREACJI INDYWIDUALNEJ
-  **RNR** TEREN GRUNTÓW ORNYCH ORAZ UPRAW
-  **KDD** TEREN DROGI DOJAZDOWEJ

OZNACZENIA O CHARAKTERZE INFORMACYJNYM

-  LINIE WYMIAROWE [m]

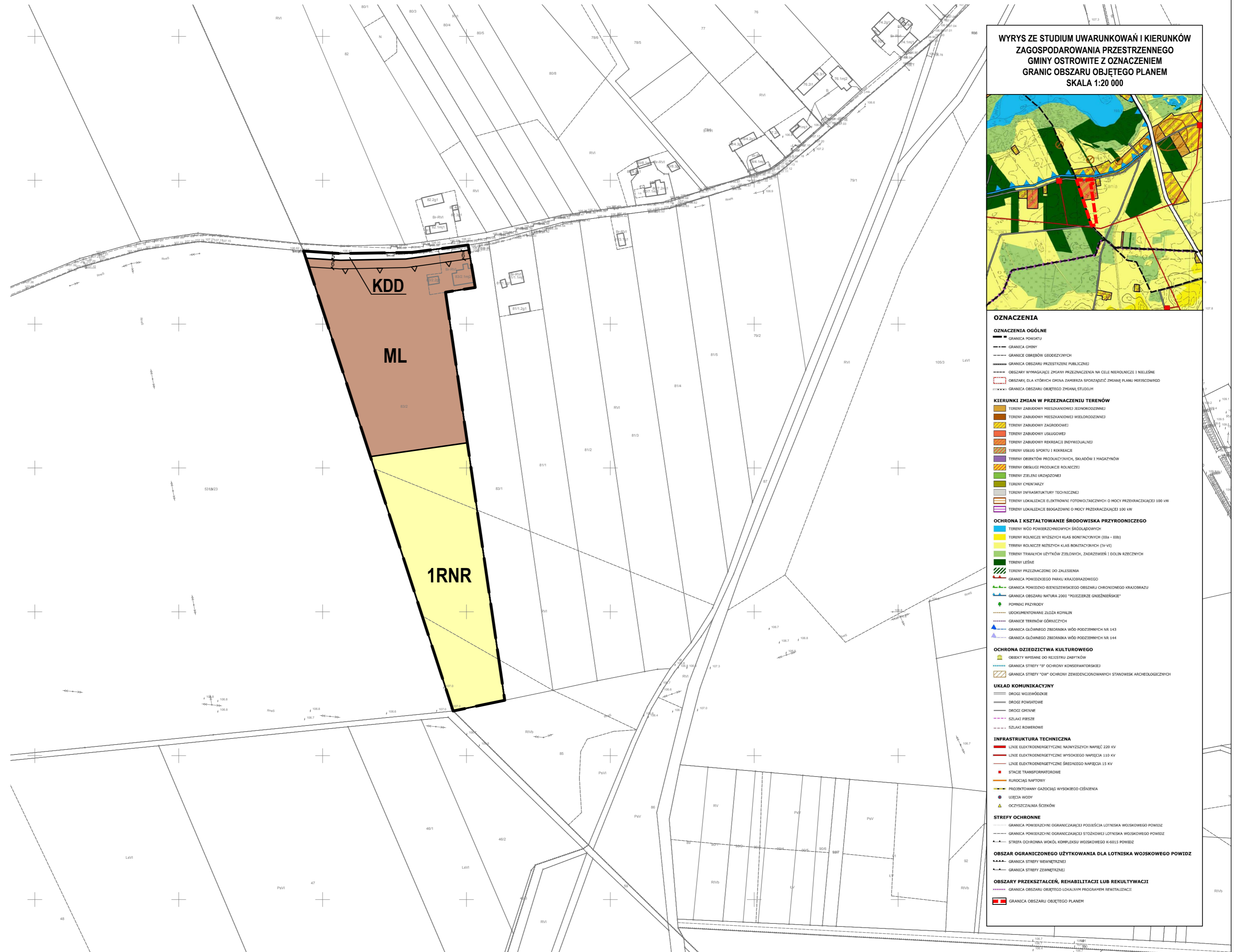
- OBSZAR OBJĘTY PLANEM POŁOŻONY JEST W CAŁOŚCI W ZASIĘGU:
- POWIDZKIEGO PARKU KRAJOBRAZOWEGO
 - POWIDZKO-BIENISZEWSKIEGO OBSZARU CHRONIONEGO KRAJOBRAZU
 - GŁÓWNEGO ZBIORNIKA WÓD PODZIEMNYCH NR 143
 - GŁÓWNEGO ZBIORNIKA WÓD PODZIEMNYCH NR 144
 - TERENU GÓRNICZEGO "PĄTNÓW"



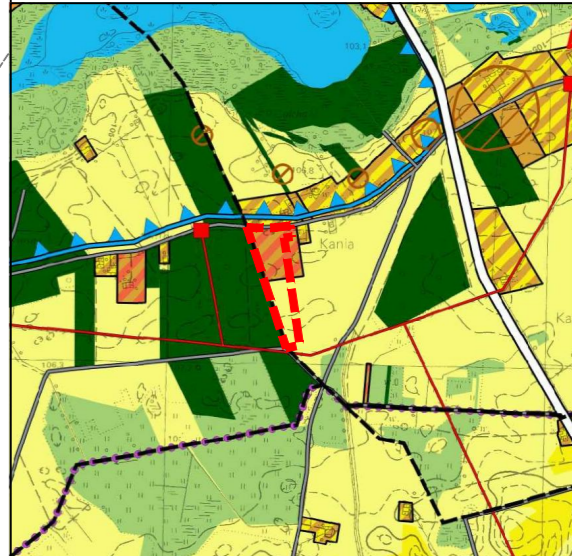
SKALA 1:2000



UKŁAD WSPÓLRZĘDNYCH: PUWG 2000 STREFA 6
 MAPA ZASADNICZA POZYSKANA Z PAŃSTWOWEGO ZASOBU
 GEODEZYJNEGO I KARTOGRAFICZNEGO










**WYRYS ZE STUDIUM UWARUNKOWAŃ I KIERUNKÓW
 ZAGOSPODAROWANIA PRZESTRZENNEGO
 GMINY OSTROWITE Z OZNACZENIEM
 GRANIC OBSZARU OBJĘTEGO PLANEM
 SKALA 1:20 000**
















OZNACZENIA















OZNACZENIA OGÓLNE

-  GRANICA POWIATU
-  GRANICA GMINY
-  GRANICE OBSZARÓW GEODEZYJNYCH
-  GRANICA OBSZARU PRZESTRZENI PUBLICZNEJ
-  OBSZARY PLANOWANYCH ZMIAN PRZEZNACZENIA NA CELE REKREACYJNE I WELLNESS
-  OBSZARY DLA SFERY USŁUG PUBLICZNYCH
-  GRANICA OBSZARU OBJĘTEGO ZMIANĄ STUDIUM




KIERUNKI ZMIAN W PRZEZNACZENIU TERENÓW

-  TERENY ZABUDOWY MIESZKANIOWEJ JEDYNOODZINNEJ
-  TERENY ZABUDOWY MIESZKANIOWEJ WIELORODZINNEJ
-  TERENY ZABUDOWY ZAGRODOWEJ
-  TERENY ZABUDOWY USŁUGOWEJ
-  TERENY ZABUDOWY REKREACJI INDYWIDUALNEJ
-  TERENY USŁUG SPORTU I REKREACJI
-  TERENY OBIEKTÓW PRODUKCYJNYCH, SKŁADÓW I MAGAZYNÓW
-  TERENY OBSŁUGI PRODUKCJI ROLNICZEJ
-  TERENY ZIELENI URZĄDZONEJ
-  TERENY CMENTARZY
-  TERENY INFRASTRUKTURY TECHNICZNEJ
-  TERENY LOKALIZACJI ELEKTROWNI FOTOWOLTAEICZNYCH O MOCY PRZEKACZAJĄCEJ 100 kW
-  TERENY LOKALIZACJI BIOGAZOWNI O MOCY PRZEKACZAJĄCEJ 100 kW






OCHRONA I KSZTAŁTOWANIE ŚRODOWISKA PRZYRODNICZEGO

-  TERENY WÓD POWIERZCHNIOWYCH ŚRÓDLĄDOWYCH
-  TERENY ROLNICZE WYŻSZYCH KLAS BONITACYJNYCH (IIIa - IIIb)
-  TERENY ROLNICZE NISKICH KLAS BONITACYJNYCH (IV-IVc)
-  TERENY TRWAŁYCH UŻYTKÓW ZIELONYCH, ZAGŁAZEWISK I DOLIN RZECZNYCH
-  TERENY LEŚNE
-  TERENY PRZEZNACZONE DO ZALESIENIA
-  GRANICA POWIATOWEGO PARKU KRAJOBRAZOWEGO
-  GRANICA POWIATOWO-BIENISZEWSKIEGO OBSZARU CHRONIONEGO KRAJOBRAZU
-  GRANICA OBSZARU NATURA 2000 "POZIŚKIE GRZĘDZIŃSKIE"
-  POMNIKI PRZYRODY
-  UŁOKWENTOWANE ZŁOŻA KOPALNI
-  GRANICE TERENÓW GÓRNICZYCH
-  GRANICA GŁÓWNEGO ZBIORNIKA WÓD PODZIEMNYCH NR 143
-  GRANICA GŁÓWNEGO ZBIORNIKA WÓD PODZIEMNYCH NR 144









OCHRONA DZIEDZICTWA KULTUROWEGO

-  OBIEKTY WPISANE DO REJESTRU ZABYTKÓW
-  GRANICA STREFY "0" OCHRONY KONSERWATORSKIEJ
-  GRANICA STREFY "Iw" OCHRONY ZEWIDENCJONOWANYCH STANOWISK ARCHEOLOGICZNYCH


UKŁAD KOMUNIKACYJNY

-  DROGI WOJEWÓDZKIE
-  DROGI POWIATOWE
-  DROGI GMINNE
-  SZLAKI PIESZO
-  SZLAKI ROWEROWE

INFRASTRUKTURA TECHNICZNA

-  LINIE ELEKTROENERGETYCZNE NAJWYŻSZYCH NAPIĘĆ 220 kV
-  LINIE ELEKTROENERGETYCZNE WYSOKIEGO NAPIĘCIA 110 kV
-  LINIE ELEKTROENERGETYCZNE ŚRĘDNIEGO NAPIĘCIA 15 kV
-  STACJE TRANSFORMATOROWE
-  RUROCIĄGI NADTWOROWE
-  PROJEKTOWANE GAZOCIĄGI WYSOKIEGO CIŚNIENIA
-  UJĘCIA WODY
-  OCZYSZCZALNIA ŚCIEKÓW

STREFY OCHRONNE

-  GRANICA POWIERZCHNIOWEJ OGRANICZAJĄCEJ PODAJECIA LOTNISKA WOJSKOWEGO POWIAT
- GRANICA POWIERZCHNIOWEJ OGRANICZAJĄCEJ STOCZNIWOJE LOTNISKA WOJSKOWEGO POWIAT
- STREFA OCHRONNA WOKÓŁ KOMPLEKSU WOJSKOWEGO K-6015 POWIAT

OBSZAR OGRANICZONEGO UŻYTKOWANIA DLA LOTNISKA WOJSKOWEGO POWIAT

- GRANICA STREFY WEWNĘTRZNEJ
- GRANICA STREFY ZEWNĘTRZNEJ

OBSZARY PRZEKSZTAŁCENIA, REHABILITACJI LUB REKULTYWACJI

- GRANICA OBSZARU OBJĘTEGO LOKALNYM PROGRAMEM REWITALIZACJI
- GRANICA OBSZARU OBJĘTEGO PLANEM