

RADA GMINY
62-402 OSTROWITE
ul. Lipowa 2, woj. wielkopolskie
tel. 63 276 51 61

U C H W A Ł A NR IX/100/2019

RADY GMINY OSTROWITE z dnia 22 maja 2019 r.

w sprawie zatwierdzenia Planu Odnowy Miejscowości Siernicze Małe na lata 2019-2026

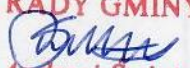
Na podstawie ar. 18 ust. 2 pkt 6 ustawy z dnia 8 marca 1990 roku o samorządzie gminnym
(Dz. U. z 2019 r., poz. 506)

- u c h w a l a s i ę , c o n a s t ę p u j e

**§ 1. Zatwierdza się Plan Odnowy Miejscowości Siernicze Małe na lata 2019-2026
stanowiący załącznik Nr 1 do niniejszej uchwały.**

§ 2. Wykonanie uchwały powierza się Wójtowi Gminy Ostrowite.

§ 3. Uchwała wchodzi w życie z dniem podjęcia.

**PRZEWODNICZĄCY
RADY GMINY**

Andrzej Świętek

U.C.H.W. 4-A FOR EXHIBITION

RADY GMINY OSTRONITE
c. 1915

EXHIBIT
NO. 1
MAY 1915

RECEIVED BY THE NATIONAL ARCHIVES
ON MAY 19 1915

EXHIBIT NO. 1
MAY 1915

EXHIBIT NO. 1
MAY 1915

EXHIBIT NO. 1
MAY 1915

EXHIBIT NO. 1
MAY 1915

RECEIVED BY THE NATIONAL ARCHIVES
ON MAY 19 1915

RADA GMINY
62-402 OSTROWITE
ul. Lipowa 2, woj. wielkopolskie
tel. 63 276 51 61

Załącznik Nr 1
do Uchwały NR IX/100/2019
Rady Gminy Ostrowite
z dnia 22 maja 2019 r.

PLAN ODNOWY
MIEJSCOWOŚCI
SIERNICZE MAŁE
NA LATA 2019-2026

SPIS TREŚCI

Wstęp

1. Charakterystyka miejscowości Siernicze Małe
2. Inwentaryzacja zasobów służących odnowie miejscowości
3. Ocena mocnych i słabych stron miejscowości Siernicze Małe
4. Opis planowanych zadań inwestycyjnych i przedsięwzięć aktywizujących społeczność lokalną
5. Opis i charakterystyka obszarów o szczególnym znaczeniu dla zaspokojenia potrzeb mieszkańców, sprzyjających nawiązywaniu kontaktów społecznych, ze względu na ich położenie oraz cech funkcjonalno-przestrzenne.

WSTĘP

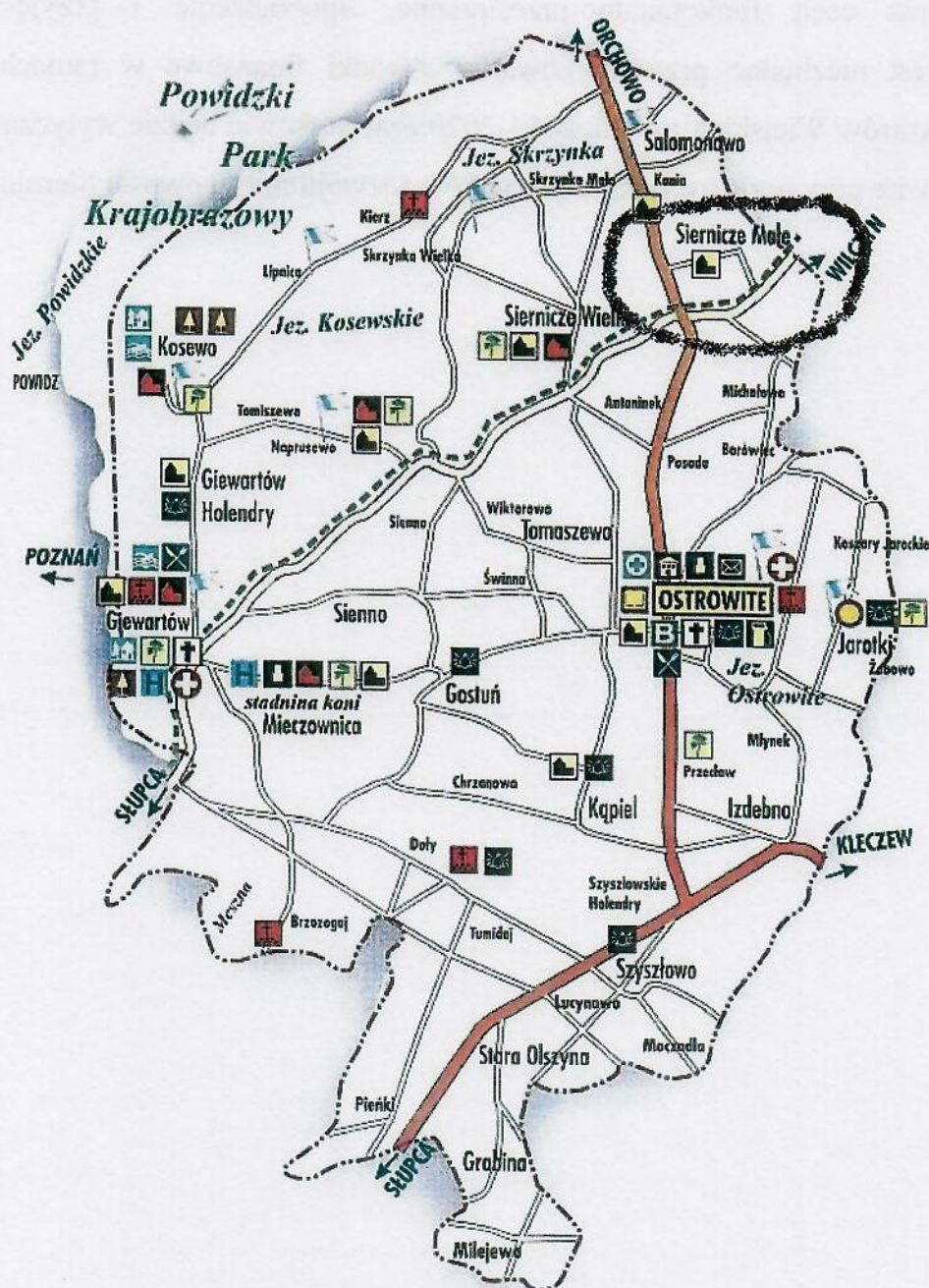
Plan Odnowy Miejscowości Siernicze Małe został przygotowany z inicjatywy i przez mieszkańców wsi.

Niniejsze opracowanie zawiera charakterystykę miejscowości, inwentaryzację zasobów służących odnowie miejscowości, ocenę jej mocnych i słabych stron, opis planowanych zadań inwestycyjnych i przedsięwzięć aktywizujących społeczność lokalną oraz opis i charakterystyka obszarów o szczególnym znaczeniu dla zaspokojenia potrzeb mieszkańców, sprzyjających nawiązywaniu kontaktów społecznych, ze względu na ich położenie oraz cech funkcjonalno-przestrzenne. Sporządzenie i przyjęcie takiego dokumentu jest niezbędne przy aplikowaniu o środki finansowe w ramach Programu Rozwoju Obszarów Wiejskich na lata 2014-2020 oraz stanowić będzie wytyczne dla władz Gminy Ostrowite przy opracowywaniu kierunków rozwoju miejscowości Siernicze Małe.

1. Charakterystyka miejscowości Siernicze Małe

Wieś Siernicze Małe przynależy administracyjnie do gminy wiejskiej - Ostrowite, jednej z ośmiu gmin powiatu słupeckiego. Położona jest w jej północnej części.

Rys. 1. Mapa Gminy Ostrowite



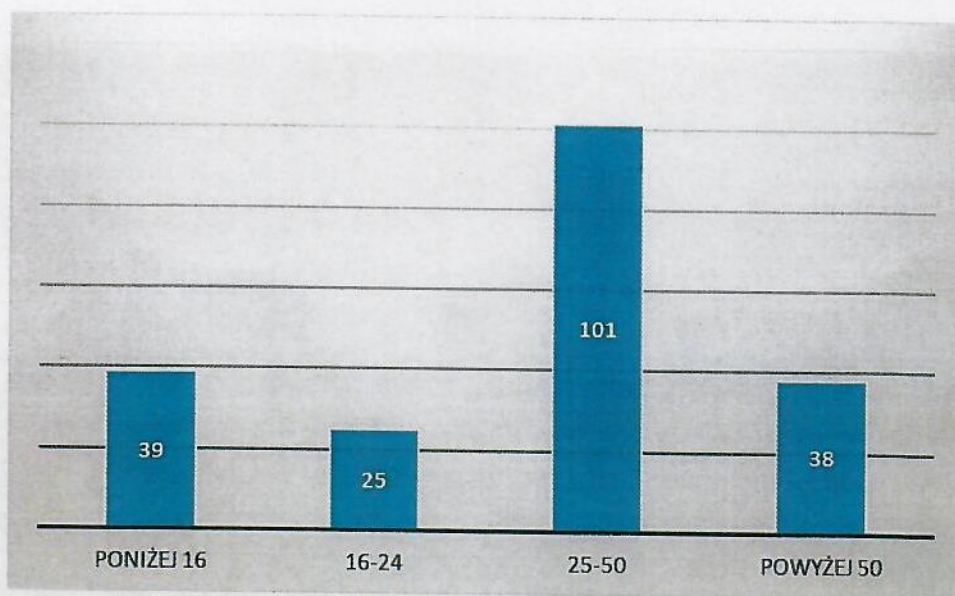
Źródło: Urząd Gminy Ostrowite.

Miejscowość Siernicze Małe usytuowana jest w północnej części gminy. Znaczna jej część położona jest na obszarze Powidzkiego Parku Krajobrazowego. Przez wieś przebiega – charakteryzująca się dużym natężeniem ruchu - droga wojewódzka nr DW262 oraz droga powiatowa nr P3050P.



Wg stanu na dzień 30 kwietnia 2019 r., liczba zameldowanych na pobyt stały mieszkańców miejscowości Siernicze Małe wynosi 203 osób. Przeważają osoby w przedziale wiekowym od 25 do 50 roku życia, co stanowi prawie 50% mieszkańców.

Wykres 1 – Struktura wiekowa mieszkańców wsi Siernicze Małe



Źródło: Urząd Gminy Ostrowite

2. Inwentaryzacja zasobów służących odnowie miejscowości

Na obszarze miejscowości Siernicze Małe znajduje się budynek socjalny, w którym część pomieszczeń wykorzystywana jest na cele spotkań i integracji mieszkańców sołectwa.



W obrębie gminnej działki znajduje się także boisko do piłki nożnej z trawiastą murawą.

Znajduje się tam także przystanek autobusowy skąd kursują autobusy PKS m.in. do Słupcy, Konina oraz Mogilna.

3. Ocena mocnych i słabych stron miejscowości Siernicze Małe

Mocne strony	Słabe strony
<ul style="list-style-type: none">- potencjał mieszkańców- dobre połączenie komunikacyjne	<ul style="list-style-type: none">- Słaba infrastruktura drogowa-- niewystarczająca infrastruktury rekreacyjno – kulturalna-położenie nieopodal ruchliwej drogi wojewódzkiej

4. Opis planowanych zadań inwestycyjnych i przedsięwzięć aktywizujących społeczność lokalną

Poniżej znajduje się opis planowanych zadań inwestycyjnych i przedsięwzięć aktywizujących społeczność lokalną, w kolejności wynikającej z przyjętych priorytetów rozwoju miejscowości z podaniem szacunkowych kosztów ich realizacji.

L.p.	Rodzaj zadania	2019	2020	2021	2022	2023	2024	2025	2026
1.	Zakup metalowego kontenera magazynowego	x							
2.	Przebudowa drogi gminnej G1008P w miejscowości Siernicze Małe	x	x						
3.	Montaż piłkochwyłów na boisku do piłki nożnej		x						
4.	Zakup wyposażenia kuchni			x					
5.	Prace remontowe w pomieszczeniach świetlicy wiejskiej				x				
6.	Zmiana ogrzewania budynku świetlicy wiejskiej					x	x		
7.	Ogrodzenie siatką boiska do piłki nożnej							x	
8.	Termomodernizacja i wykonie elewacji budynku socjalnego							x	x

ad 1.

Zakup metalowego kontenera magazynowego

Zakup metalowego kontenera magazynowego do przechowywania opału.

Szacunkowa wartość inwestycji: 2 000 zł

Źródło pochodzenia: Budżet Gminy Ostrowite

ad 2.

Przebudowa drogi gminnej G1008P w miejscowości Siernicze Małe

Przebudowa drogi gminnej w miejscowość Siernicze Małe o dł. ok. 9980 metrów jest istotnym przedsięwzięciem, zarówno dla mieszkańców Sołectwa Siernicze Małe, jak i mieszkańców gminy Ostrowite. Przedsięwzięcie pozwoli na połączenie części miejscowości z drogą o wyższej kategorii (droga wojewódzka nr DW 262), co przyczyni się do rozwoju tego obszaru, zwiększenia komfortu mieszkańców, a ponadto wpłynie na poprawę estetyki miejscowości.

Realizacja inwestycji przyczyni się także do poprawy bezpieczeństwa użytkowników drogi.

Szacunkowa wartość inwestycji: ok. 600 000,00zł.

Źródło pochodzenia: Budżet Gminy Ostrowite oraz dofinansowanie w ramach Programu Rozwoju Obszarów Wiejskich.

ad 3.

Montaż piłkochwyłów na boisku do piłki nożnej

Montaż dwóch piłkochwyłów. Realizacja tej inwestycji wpłynie na poprawę bezpieczeństwa w obrębie boiska.

Szacunkowa wartość inwestycji: 7 000,00 zł.

Źródło pochodzenia: budżet Gminy Ostrowite

ad 4.

Zakup wyposażenia kuchni

Zakup wyposażenia kuchni mieszczącej się w świetlicy wiejskiej: zmywarki, garnki, talerze, półmiski, etc.

Szacunkowa wartość inwestycji: 5 000,00 zł

Źródło pochodzenia: budżet Gminy Ostrowite

ad 5.

Prace remontowe w pomieszczeniach świetlicy wiejskiej

Prace remontowe polegające m.in. na montażu płytek w pomieszczeniach świetlicy wiejskiej: kuchni i korytarzu.

Szacunkowa wartość inwestycji: 3 000,00 zł

Źródło pochodzenia: budżet Gminy Ostrowite

ad 6.

Zmiana ogrzewania budynku świetlicy wiejskiej z pieca kaflowego na kominek

Zmiana ogrzewania budynku świetlicy wiejskiej z pieca kaflowego na kominek w celu zwiększenia wygody oraz bezpieczeństwa korzystania z pomieszczeń świetlicy w sezonie grzewczym

Szacunkowa wartość inwestycji: 9 000,00

Źródło pochodzenia: budżet Gminy Ostrowite

ad 7.

Ogrodzenie siatką boiska do piłki nożnej

Ogrodzenie siatką boiska do piłki nożnej w celu poprawy bezpieczeństwa osób korzystających z obiektu..

Szacunkowa wartość inwestycji: 7 000,00 zł.

Źródło pochodzenia: Budżet Gminy Ostrowite

ad 8.

Zagospodarowanie placu zabaw w zjeżdżalnię

Zakup zjeżdżalni uatrakcyjni plac zabaw i sprawi, że będzie z niego korzystać większa liczba dzieci.

Szacunkowa wartość inwestycji: 3000,00 zł

Źródło pochodzenia: Budżet Gminy Ostrowite

ad 9.

Termomodernizacja i wykonie elewacji budynku socjalnego


Ocieplenie budynku styropianem oraz wykonanie elewacji z tynku mineralnego.

Szacunkowa wartość inwestycji: 25 000,00 zł

Źródło pochodzenia: budżet Gminy Ostrowite

5. Opis i charakterystyka obszarów o szczególnym znaczeniu dla zaspokojenia potrzeb mieszkańców, sprzyjających nawiązywaniu kontaktów społecznych, ze względu na ich położenie oraz cechy funkcjonalno-przestrzenne.

Obszarem o szczególnym znaczeniu dla zaspokojenia potrzeb mieszkańców jest obszar w obrębie którego znajduje się świetlica wiejska. Miejsce to znajduje się w południowej części miejscowości, obok drogi wojewódzkiej o nr 262 i drogi powiatowej nr P3050P i nieopodal przystanku autobusowego.

PRZEWODNICZĄCY
RADY GMINY

Andrzej Świętek

1. This document is a copy of the original document and is not to be used as a substitute for the original document. It is intended for your information only and should not be used for any other purpose.

2. The information contained in this document is confidential and is intended only for the use of the person to whom it is addressed. If you have received this document in error, please notify the sender immediately and delete this document from your system. Do not disseminate, distribute, or use this information in any way.

THE WOODCLIFF
BANK GROUP
[Signature]