


MIEJSCOWY PLAN ZAGOSPODAROWANIA PRZESTRZENNEGO OBSZARU POŁOŻONEGO W OBRĘBIE SKRZYŃKA – DZIAŁKA NR EWID. 144/22 NA OBSZARZE GMINY OSTROWITE

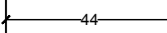
ZALĄCZNIK NR 1
DO UCHWAŁY NR
RADY GMINY OSTROWITE Z DNIA R.

OZNACZENIA

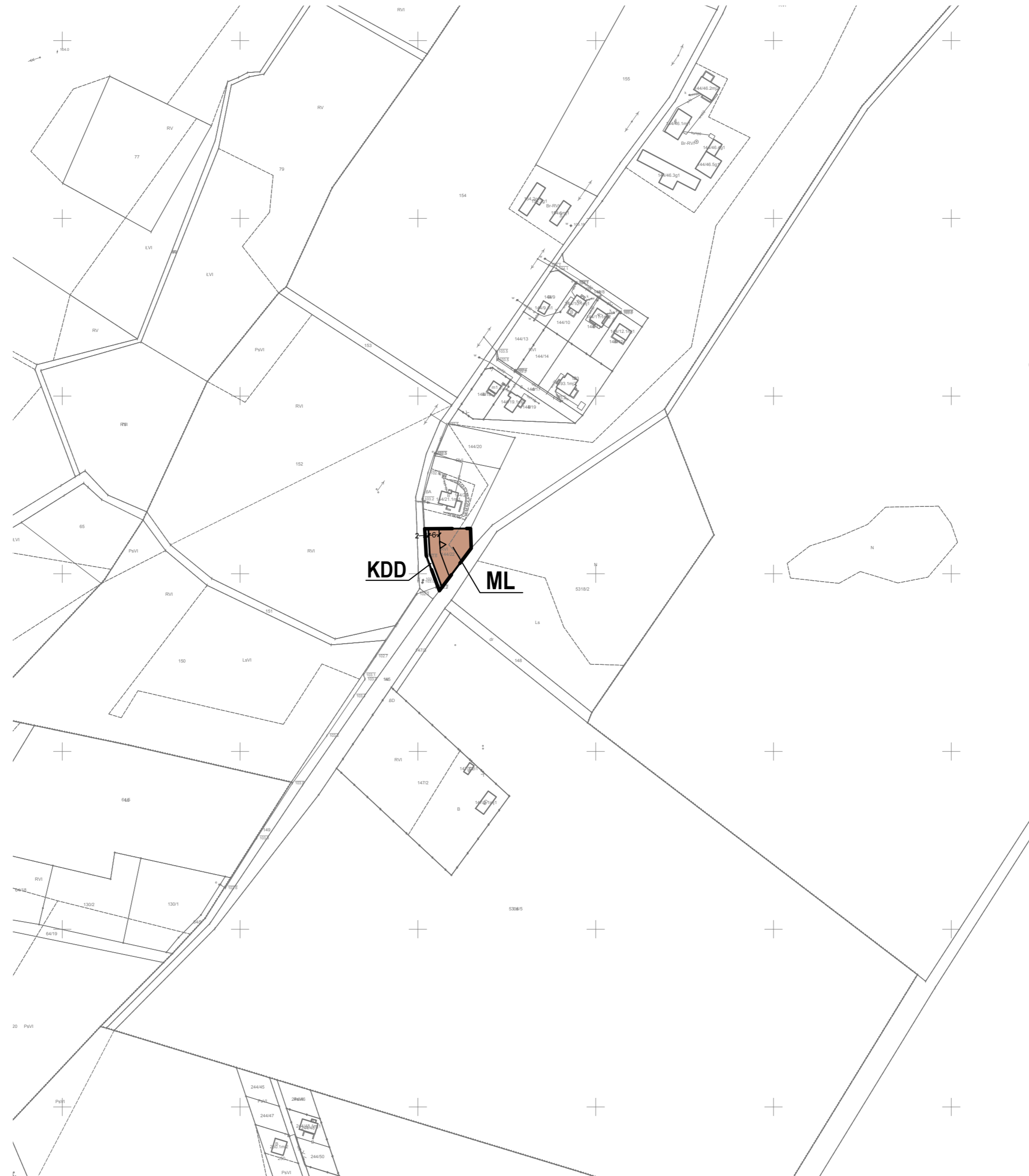
OZNACZENIA STANOWIĄCE OBOWIAZUJĄCE USTALENIA PLANU

-  GRANICA OBSZARU OBJĘTEGO PLANEM
-  LINIE ROZGRANICZAJĄCE TERENY O RÓŻNYM PRZEZNACZENIU LUB RÓŻNYCH ZASADACH ZAGOSPODAROWANIA
-  NIEPRZEKACZALNE LINIE ZABUDOWY
-  **ML** TEREN ZABUDOWY LETNISKOWEJ LUB REKREACJI INDYWIDUALNEJ
-  **KDD** TEREN DROGI DOJAZDOWEJ


OZNACZENIA O CHARAKTERZE INFORMACYJNYM

-  44 LINIE WYMIAROWE [m]

OBSZAR OBJĘTY PLANEM POŁOŻONY JEST W CAŁOŚCI W ZASIĘGU:
 - POWIDZKIEGO PARKU KRAJOBRAZOWEGO
 - POWIDZKO-BIENISZEWSKIEGO OBSZARU CHRONIONEGO KRAJOBRAZU
 - OBSZARU NATURA 2000 "POJEJERZE GNIĘZIENSKIE" PLH300026
 - GŁÓWNEGO ZBIORNIKA WÓD PODZIEMNYCH NR 143
 - GŁÓWNEGO ZBIORNIKA WÓD PODZIEMNYCH NR 144



SKALA 1:2000



UKŁAD WSPÓLRZĘDNYCH: PUWG 2000 STREFA 6
 MAPA ZASADNICZA POZYSKANA Z PAŃSTWOWEGO ZASOBU
 GEODEZYJNEGO I KARTOGRAFICZNEGO

WYRYS ZE STUDIUM UWARUNKOWAŃ I KIERUNKÓW ZAGOSPODAROWANIA PRZESTRZENNEGO GMINY OSTROWITE Z OZNACZENIEM GRANIC OBSZARU OBJĘTEGO PLANEM SKALA 1:20 000



OZNACZENIA

- #### OZNACZENIA OGÓLNE
-  GRANICA POWIATU
 -  GRANICA GMINY
 -  GRANICE OBRĘBÓW GEODEZYJNYCH
 -  GRANICE OBSZARU PRZESTRZENI PUBLICZNEJ
 -  OBRĘBY WYMIAROWE ZMIANY PRZEZNACZENIA NA CELLE MIEJSCOWE I WIELKIE
 -  OBRĘBY DLA WYKONANIA OBROTU ZMIANĄ SPOKOJNĄ ZMIANE PLANU MIEJSCOWEGO
 -  GRANICA OBSZARU OBRĘTU ZMIANA, STUDIUM
- #### KIERUNKI ZMIAN W PRZEZNACZENIU TERENÓW
-  TERENY ZABUDOWY MIESZKANIOWEJ (JEDYNOLOKALNEJ)
 -  TERENY ZABUDOWY MIESZKANIOWEJ WIELKOLOKALNEJ
 -  TERENY ZABUDOWY ZAGRODOWEJ
 -  TERENY ZABUDOWY USŁUGOWEJ
 -  TERENY ZABUDOWY REKREACJI INDYWIDUALNEJ
 -  TERENY USŁUG SPORTU I REKREACJI
 -  TERENY OBRĘTÓW PRODUKCYJNYCH, SKŁADÓW I MAGAZYNÓW
 -  TERENY OBSŁUGI PRODUKCJI ROLNICZEJ
 -  TERENY ZIELENI URZĄDZENIEJ
 -  TERENY CMENTARZY
 -  TERENY INFRASTRUKTURY TECHNICZNEJ
 -  TERENY LOKALIZACJI ELEKTROWNI FOTOWOLTAICZNYCH O MOCI PRZEKAZAŃCZEJ 100 kW
 -  TERENY LOKALIZACJI BIODROWIDELNYCH O MOCI PRZEKAZAŃCZEJ 100 kW
- #### OCHRONA I KSZTAŁTOWANIE ŚRODOWISKA PRZYRODNICZEGO
-  TERENY WÓD POWIERZCHNIOWYCH ŚRODŁĄDOWYCH
 -  TERENY ROLNICZE WYŻSZYCH KLAS BONTACYJNYCH (BIIa – BIIIb)
 -  TERENY ROLNICZE NIŻSZYCH KLAS BONTACYJNYCH (BIV – BIVb)
 -  TERENY TRWAŁYCH UTYWÓW ZIELENI, ZAGRODZIEN I DOLIN RZECZYNYCH
 -  TERENY LEŚNE
 -  TERENY PRZEZNACZONE DO ZAŁĘBIENIA
 -  GRANICA POWIDZKIEGO PARKU KRAJOBRAZOWEGO
 -  GRANICA POWIDZKO-BIENISZEWSKIEGO OBSZARU CHRONIONEGO KRAJOBRAZU
 -  GRANICA OBSZARU NATURA 2000 "POJEJERZE GNIĘZIENSKIE"
 -  FORMYKI PRZYRODY
 -  LOKALIZOWANE ZŁOŻA KOPALIN
 -  GRANICE TERENÓW GÓRNICZYCH
 -  GRANICA GŁÓWNEGO ZBIORNIKA WÓD PODZIEMNYCH NR 143
 -  GRANICA GŁÓWNEGO ZBIORNIKA WÓD PODZIEMNYCH NR 144
- #### OCHRONA DZIEDZICTWA KULTUROWEGO
-  OBIEKTY WPISANE DO REJESTRU ZABYTKÓW
 -  GRANICA STREFY "1P" OCHRONY KONSERWATORSKIEJ
 -  GRANICA STREFY "10P" OCHRONY ZWIĘKSZAJĄCYCH STANÓW ARCHEOLOGICZNYCH
- #### UKŁAD KOMUNIKACYJNY
-  DROGI WODZKOWE
 -  DROGI POWIATOWE
 -  DRÓG GMINNE
 -  SZLAKI PIESZE
 -  SZLAKI ROWEROWE
- #### INFRASTRUKTURA TECHNICZNA
-  LINIE ELEKTROENERGETYCZNE NAPIĘCIAMI 220 kV
 -  LINIE ELEKTROENERGETYCZNE WYSOKIEJ NAPIĘCI 110 kV
 -  LINIE ELEKTROENERGETYCZNE ŚREDNIEJ NAPIĘCI 15 kV
 -  STANOWISKA TRANSFORMATOROWE
 -  RURIŁOCY GAZOWE
 -  PROJEKTOWANE GAZOCĄGI WYSOKIEJ CIŚNIENIA
 -  ŹRĘDŁA WODY
 -  OCZYSZCZALNIA ŚCIEKÓW
- #### STREFY OCHRONNE
-  GRANICA POWIERZCHNI OGRANICZAJĄCEJ PODCIECIA LOTNISKA WOJSKOWEGO POWIĘZ
 -  GRANICA POWIERZCHNI OGRANICZAJĄCEJ STOKOWEJ LOTNISKA WOJSKOWEGO POWIĘZ
 -  STREFA OCHRONNA WOKÓŁ KOMPLEXU WOSKOWEGO K-6015 POWIĘZ
- #### OBSZAR OGRANICZONEGO UŻYTKOWANIA DLA LOTNISKA WOJSKOWEGO POWIĘZ
-  GRANICA STREFY WENETRZNEJ
 - GRANICA STREFY ZEWNĘTRZNEJ
- #### OBSZARY PRZEKSZTAŁCENIA, REHABILITACJI LUB REKULTYWACJI
- GRANICA OBSZARU OBRĘTU LOKALNYCH PROGRAMÓW REHABILITACJI
 - GRANICA OBSZARU OBJĘTEGO PLANEM