

**RADY GMINY OSTROWITE  
z dnia 16 grudnia 2020 r.**

***w sprawie wyznaczenia obszaru i granic aglomeracji Ostrowite***

Na podstawie art. 18 ust. 2 pkt 15 ustawy z dnia 8 marca 1990 r. o samorządzie gminnym (t.j. Dz. U. z 2020 r. poz. 713 ze zm.) oraz art. 87 ust.1 i 4 ustawy z dnia 20 lipca 2017 r. r. Prawo wodne (t.j. Dz.U. 2020 r. poz. 310 ze zm.)

***uchwała się, co następuje:***

**§ 1.** Wyznacza się aglomerację Ostrowite o równoważnej liczbie mieszkańców (RLM) 3135.

**§ 2. 1.** Aglomeracja Ostrowite obejmuje swym zasięgiem tereny objęte systemem kanalizacji zbiorczej zakończonym oczyszczalnią ścieków zlokalizowaną w miejscowości Gostuń.

**2.** Część opisową niniejszej uchwały stanowi załącznik nr 1.

**3.** Obszar aglomeracji Ostrowite wyznacza się na terenie miejscowości Mieczownica, częściowo na terenie miejscowości Gostuń, Giewartów, Tomaszewo, Ostrowite, Sienno oraz Kosewo, w granicach, które zostały oznaczone na mapie w skali 1:10 000, stanowiącej załącznik nr 2 do niniejszej uchwały.

**§ 3.** Traci moc uchwała nr III/53/15 Sejmiku Województwa Wielkopolskiego z dnia 26 stycznia 2015 roku w sprawie wyznaczenia aglomeracji Ostrowite (Dz. Urz. Woj. Wielkopolskiego z 2015 r., poz. 996) oraz uchwała nr XXIII/632/16 Sejmiku Województwa Wielkopolskiego z dnia 31 października 2016 roku zmieniająca uchwałę w sprawie wyznaczenia aglomeracji Ostrowite (Dz. Urz. Woj. Wielkopolskiego z 2016 r., poz. 6783).

**§ 4.** Wykonanie uchwały powierza się Wójtowi Gminy Ostrowite.

**§ 5.** Uchwała wchodzi w życie z dniem 1 stycznia 2021 r. i podlega ogłoszeniu w Dzienniku Urzędowym Województwa Wielkopolskiego.

PRZEWODNICZĄCY  
RADY GMINY  
  
Andrzej Świątek

## Część opisowa

**I. Długość i rodzaj sieci kanalizacyjnej lub planowanej do budowy sieci kanalizacyjnej, liczba stałych mieszkańców aglomeracji, liczba osób czasowo przebywających w aglomeracji oraz przemysł obsługiwany przez sieć kanalizacyjną lub planowaną do budowy sieć kanalizacyjną oraz oczyszczalnię ścieków, a także o wskaźnikach koncentracji.**

**Tabela 1. Sieć istniejąca**

Lp.	Kanalizacja istniejąca	Długość [km]	Liczba osób korzystających z istniejącej kanalizacji			Uwagi
			Mieszkańcy	Osoby czasowo przebywające na terenie aglomeracji <sup>1</sup>	Sumaryczna liczba osób [kol 4 + kol 5]	
1	2	3	4	5	6	7
1	Sanitarna grawitacyjna	21,8	1829	821	2650	
2	Sanitarna tłoczna	6,4				
3	Ogólnospławna grawitacyjna	0				
4	Ogólnospławna tłoczna	0				
Razem		28,2	1829	821	2650	

Na terenie aglomeracji długość istniejących sieci kanalizacyjnych wynosi 28,2 km, w tym 21,8 km sieci grawitacyjnej oraz 6,4 km sieci tłocznej. Sieci te obsługują 2650 mieszkańców, w tym 1829 stałych mieszkańców aglomeracji oraz 821 osób przebywających czasowo w aglomeracji. Ponadto należy podkreślić, że na terenie aglomeracji nie zamieszkują osoby korzystające z indywidualnych systemów oczyszczania ścieków zapewniających taki sam poziom ochrony środowiska jak w przypadku systemów kanalizacji zbiorczej. Liczba rzeczywistych mieszkańców (RLM) przemysłu również wynosi 0.

Na terenie aglomeracji Ostrowite planuje się budowę nowej sieci kanalizacyjnej, tym samym wskaźnik koncentracji wyliczono:

a) Dla obszarów, gdzie wymagany wskaźnik koncentracji wynosi 120 RLM/km sieci:  
Brak takich odcinków.

b) Dla obszarów, gdzie wymagany wskaźnik koncentracji wynosi 90 RLM/km sieci:  
• Miejscowości: Giewartów (ul. Wichlińskiego)

<sup>1</sup> Pod pojęciem „osoby czasowo przebywające na terenie aglomeracji” rozumie się liczbę zarejestrowanych miejsc noclegowych w obiektach usług turystycznych, szpitalach, internatach, więzieniach etc.



Projektowa przepustowość oczyszczalni ścieków wynosi 3800 RLM.

Na chwilę obecną trwają prace związane z modernizacją oczyszczalni ścieków. Celem modernizacji oczyszczalni ścieków jest zwiększenie przepustowości poprzez przywrócenie do użytkowania zbiornika SBR II, który dotychczasowo pełnił funkcję zbiornika retencyjnego uśredniającego. Ponadto modernizacja obejmowała: wybudowanie nowego zbiornika retencyjnego uśredniającego, budowę wiaty na osady ściekowe, wymianę urządzeń technologicznych, wybudowanie nowych punktów zrzutów ścieków i osadów dwożonych.

Należy wskazać, iż oczyszczalnia ścieków usytuowana w miejscowości Gostuń jest zarazem jedyną oczyszczalnią na terenie gminy Ostrowite. Trafiają do niej ścieki poprzez system kanalizacji sanitarnej, który jest tożsamy z obszarem aglomeracji Ostrowite, jak również ścieki dwożone gromadzone w zbiornikach bezodpływowych. W roku 2019 oczyszczalnia oczyściła łącznie 70331 m<sup>3</sup>, z czego 52453 m<sup>3</sup> napłynęło kanalizacją, natomiast 17877 m<sup>3</sup> dowieziono wozami asenizacyjnymi. Zatem stosunek ścieków z kanalizacji w stosunku do ścieków dwożonych kształtuje się na poziomie 74,58%/25,42%. Mając na względzie planowaną rozbudowę sieci kanalizacyjnej oraz zmianę obszaru i granic aglomeracji należy stwierdzić, że proporcja ścieków napływających systemem kanalizacji sanitarnej się zwiększy.

#### Informacje o systemie gospodarki ściekowej:

Skład jakościowy ścieków surowych (dotyczy wszystkich ścieków dopływających i dwożonych)		
Wskaźnik	Wartość (średnioroczna z pomiarów)	Uwagi
1	2	3
BZT <sub>5</sub> [mgO <sub>2</sub> /l]	438	.....
ChZT <sub>Cr</sub> [mgO <sub>2</sub> /l]	1081	.....
Zawiesina ogólna [mg/l]	370	.....
Fosfor ogólny [mgP/l]	13,1	.....
Azot ogólny [mgN/l]	114	.....
Skład jakościowy ścieków oczyszczonych (dotyczy wszystkich ścieków dopływających i dwożonych)		
Wskaźnik	Wartość lub % redukcji zgodnie z pozwoleniem wodnoprawnym	Wartość (średnioroczna z pomiarów)
1	2	3
BZT <sub>5</sub> [mgO <sub>2</sub> /l]	≤ 25	2,9
ChZT <sub>Cr</sub> [mgO <sub>2</sub> /l]	≤ 125	39
Zawiesina ogólna [mg/l]	≤ 35	6,7
Fosfor ogólny [mgP/l]	-----	0,69
Azot ogólny [mgN/l]	-----	1,81

Ścieki oczyszczone spełniają wymogi określone w pozwoleniu wodno-prawnym nr PO.ZUZ.3.421.507. 2019.BR z dnia 06.02.2020 r. wydanego przez Państwowe Gospodarstwo Wodne Wody Polskie, Zarząd Zlewni w Kole. Zgodnie z aktualnie obowiązującym pozwoleniem wartość dopuszczalnych stężeń zanieczyszczeń w ściekach komunalnych badana jest dla parametrów BZT<sub>5</sub>, ChZT<sub>Cr</sub> oraz dla zawiesiny ogólnej.

a. średnia dobową ilość ścieków komunalnych powstających na terenie aglomeracji oraz skład jakościowy tych ścieków

Ilość ścieków komunalnych powstających aktualnie na terenie aglomeracji [m<sup>3</sup>/d]: 143,71– ilość ta nie obejmuje ścieków przemysłowych odprowadzanych przez zakłady do systemu kanalizacji zbiorczej (ujętych w pkt. III.c niniejszego uzasadnienia) lub dwożonych. Docelowo ilość ścieków komunalnych jaka będzie powstawać na terenie aglomeracji [m<sup>3</sup>/d] będzie kształtować się na poziomie: 190,94m<sup>3</sup>/dobę.

Ilość ścieków przemysłowych odprowadzanych przez zakłady planowane do podłączenia do kanalizacji [m <sup>3</sup> /d]: 0		
Wskaźnik	Wartość wskaźnika zanieczyszczeń	Ładunek zanieczyszczeń odprowadzany w ciągu doby przez zakłady planowane do podłączenia [g/d] <sup>2</sup>
1	2	3
BZT <sub>5</sub> [mgO <sub>2</sub> /l]	.....	nie dotyczy
ChZT <sub>Cr</sub> [mgO <sub>2</sub> /l]	.....	nie dotyczy
Zawiesina ogólna [mg/l]	.....	nie dotyczy
Fosfor ogólny [mgP/l]	.....	nie dotyczy
Azot ogólny [mgN/l]	.....	nie dotyczy

d. nazwy zakładów, których podłączenie do systemu kanalizacji zbiorczej jest planowane

Nie planuje się podłączenia zakładów przemysłowych do systemu kanalizacji sanitarnej.

e. uzasadnienie określonej RLM aglomeracji

Równoważna liczba mieszkańców aglomeracji (RLM) dla aglomeracji Ostrowite wynosi 3135.

- 2650 RLM Liczba stałych mieszkańców aglomeracji oraz czasowo przebywających na terenie aglomeracji korzystających z istniejącej sieci kanalizacyjnej,
- 0 RLM pochodzące od mieszkańców korzystających z indywidualnych systemów oczyszczania ścieków,
- 363 RLM Liczba stałych mieszkańców aglomeracji, którzy będą korzystali z planowanej do budowy sieci kanalizacyjnej,
- 122 RLM Liczba mieszkańców czasowo przebywających, którzy będą korzystali z planowanej do budowy sieci kanalizacyjnej,
- 0 RLM pochodzących od przemysłu odprowadzającego ścieki do istniejącej sieci kanalizacyjnej – wyliczonych zgodnie z art. 86 ust. 3 pkt 2 ustawy z dnia 20 lipca 2017 r. – Prawo wodne.

f. ilość ścieków powstających na terenie aglomeracji nieobjętych systemem kanalizacji zbiorczej, gdzie zastosowano systemy indywidualne albo planuje się zastosowanie systemów indywidualnych lub innych rozwiązań zapewniających taki sam poziom ochrony środowiska jak w przypadku systemów kanalizacji zbiorczej

Na terenie aglomeracji Ostrowite brak jest indywidualnych systemów oczyszczania ścieków komunalnych. Poziom skanalizowania w aglomeracji po ustaleniu nowego obszaru oraz granic wyniesie 100 %.

Zatem ilość ścieków powstających na terenie aglomeracji nieobjętych systemem kanalizacji zbiorczej, gdzie zastosowano systemy indywidualne albo planuje się zastosowanie systemów indywidualnych lub innych rozwiązań zapewniających taki sam poziom ochrony środowiska jak w przypadku systemów kanalizacji zbiorczej [m<sup>3</sup>/d]: 0.

### III. Strefy ochronne ujęć wody, zawierające oznaczenie aktów prawa miejscowego lub decyzji ustanawiających te strefy oraz zakazy, nakazy i ograniczenia obowiązujące na tych terenach

Na terenie aglomeracji Ostrowite brak jest stref ochronnych ujęć wody. W załączniku graficznym zaznaczone zostały ujęcia wody, jednakże zlokalizowane są poza obszarem aglomeracji Ostrowite.

<sup>2</sup> Podać wyłącznie dla BZT<sub>5</sub>.



- 8) likwidowania, zasypywania i przekształcania zbiorników wodnych, starorzeczy oraz obszarów wodnoblotnych;
- 9) organizowania rajdów motorowych i samochodowych;
- 10) używania łodzi motorowych i innego sprzętu motorowego na otwartych zbiornikach wodnych.

#### **Powidzko-Bieniszewski Obszar Chronionego Krajobrazu**

Obszar Chronionego Krajobrazu Powidzko-Bieniszewski został wyznaczony uchwałą Nr 53 Wojewódzkiej Rady Narodowej w Koninie z dnia 29.01.1986 r. w sprawie ustalenia obszarów krajobrazu chronionego na terenie województwa konińskiego i zasad korzystania z tych obszarów (Dz. Urz. Woj. Kon. Nr 1, Poz. 2), zmienioną rozporządzeniem Nr 14 Wojewody Konińskiego z dnia 23.07.1998 r. Wymienione akty prawne utraciły moc na podstawie art. 11 ustawy z dnia 7 grudnia 2000 r. o zmianie ustawy o ochronie przyrody, jednak na podstawie art. 7 cytowanej ustawy obszar chronionego krajobrazu stał się obszarem chronionego krajobrazu w rozumieniu tej ustawy, a następnie na podstawie art. 153 ustawy z dnia 16 kwietnia 2004 r. o ochronie przyrody (Dz. U. 2018, poz. 1614 ze zm.) stał się obszarem chronionego krajobrazu w rozumieniu tej ustawy. Stąd rozpatrywany obszar nadal funkcjonuje jako forma ochrony przyrody, jednak nie obowiązują w stosunku do niego żadne zakazy z katalogu określono w art. 24 ust. 1 ustawy o ochronie przyrody. Powierzchnia Powidzko-Bieniszewskiego Obszaru Chronionego Krajobrazu wynosi 46 000 ha.

#### **Obszar Natura 2000**

Obowiązującym aktem prawnym dla obszaru jest Rozporządzenie Ministra Środowiska z dnia 12 kwietnia 2018 r. w sprawie specjalnego obszaru ochrony siedlisk Pojezierze Gnieźnieńskie (PLH300026). Łączna powierzchnia obszaru wynosi 15 922,12 ha. Zgodnie z powyższym rozporządzeniem przedmiotami ochrony Obszaru Natura 2000 Pojezierze Gnieźnieńskie są następujące:

- 1) Siedliska przyrodnicze,
- 2) Gatunki roślin,
- 3) Gatunki zwierząt inne niż ptaki.

Obszar Natura 2000 Pojezierze Gnieźnieńskie (PLH 300026) posiada plan zadań ochronnych ustanowiony następującymi aktami prawnymi:

- Zarządzeniem Regionalnego Dyrektora Ochrony Środowiska w Poznaniu i Regionalnego Dyrektora Ochrony Środowiska w Bydgoszczy z dnia 7 kwietnia 2014 r. w sprawie ustanowienia planu zadań ochronnych dla obszaru Natura 2000 Pojezierze Gnieźnieńskie PLH300026;
- Zarządzeniem Regionalnego Dyrektora Ochrony Środowiska w Poznaniu i Regionalnego Dyrektora Ochrony Środowiska w Bydgoszczy z dnia 2 września 2015 r. zmieniającym zarządzenie w sprawie ustanowienia planu zadań ochronnych dla obszaru Natura 2000 Pojezierze Gnieźnieńskie PLH300026.

Ponadto na terenie aglomeracji znajdują się pomniki przyrody :

Zgodnie z Centralnym Rejestrem Form Ochrony Przyrody na terenie Gminy Ostrowite zlokalizowane są następujące pomniki przyrody:

1. Dąb szypułkowy (Quercus robur) – wysokość: 25 m; pierśnica: 191 cm – rośnie w parku na terenie miejscowości Kosewo.
2. Dąb szypułkowy (Quercus robur) – wysokość: 26 m; pierśnica: 204 cm – rośnie w parku na terenie miejscowości Kosewo.
3. Dąb szypułkowy (Quercus robur) – wysokość: 27 m; pierśnica: 229 cm – rośnie w parku na terenie miejscowości Giewartów.

PRZEWODNICZĄCY  
RADY GMINY  
  
Andrzej Świątek



**OBSZAR I GRANICE AGLOMERACJI OSTROWITE**  
**SKALA 1:10 000**







Załącznik Nr 2  
do Uchwały Nr XXXI/301/2020  
RADY GMINY OSTROWITE  
z dnia 16 grudnia 2020 r.

**RADA GMINY**  
62-402 OSTROWITE  
ul. Lipowa 2, woj. wielkopolskie  
tel. 63 276 51 61



**PRZEWODNICZĄCY**  
**RADY GMINY**  
*Barbara*  
*Świątek*

**OZNACZENIA**

-  OCZYSZCZALNIA ŚCIEKÓW
-  STREFA OCHRONY BEZPOŚREDNIEJ UJĘĆ WODY
-  GRANICE OBSZARU NATURA 2000 "POJEZIERZE GNIEZŹIENSKIE"
-  GRANICE POWIATOWEGO PARKU KRAJOBRAZOWEGO
-  GRANICE POWIATOWO-BIENIĘSZKIEGO OBSZARU CHRONIONEGO KRAJOBRAZU
-  OBSZAR AGLOMERACJI





**Uzasadnienie**  
**do Uchwały Nr XXXI/301/2020**  
**RADY GMINY OSTROWITE**  
**z dnia 16 grudnia 2020 r.**

Zgodnie z art. 87 ust. 1 ustawy Prawo Wodne z dnia 20 lipca 2017 r. (t.j. Dz.U. z 2020 r., poz. 310 ze zm.) aglomerację wyznacza w drodze uchwały będącej aktem prawa miejscowego, odpowiednia rada gminy.

Aglomeracja Ostrowite została wyznaczona na podstawie uchwały nr III/53/15 Sejmiku Województwa Wielkopolskiego z dnia 26 stycznia 2015 r. w sprawie wyznaczenia aglomeracji Ostrowite (Dz.Urz. Woj. Wielkopolskiego z 2015 r., poz. 996), zmieniona uchwałą nr XXIII/632/16 Sejmiku Województwa Wielkopolskiego z dnia 31 października 2016 r. zmieniająca uchwałę w sprawie wyznaczenia aglomeracji Ostrowite (Dz. Urz. Woj. Wielkopolskiego z 2016 r., poz. 6783).

Zgodnie z art. 565 ust. 2 ustawy Prawo Wodne powyższy akt prawa miejscowego, uchwalony na podstawie zapisów poprzedniej ustawy zachowuje moc nie dłużej niż do dnia 31 grudnia 2020 r.

W wyniku przeprowadzonego przez Wójta Gminy Ostrowite przeglądu obszarów i granic aglomeracji stwierdzono, że ze względu na rozwój skanalizowania terenu gminy oraz zmianę liczby mieszkańców aglomeracji zachodzi potrzeba zaktualizowania granic i obszaru aglomeracji, a także rzeczywistej liczby RLM na terenie aglomeracji.

Wójt Gminy Ostrowite złożył wniosek o uzgodnienie nowych granic i obszaru aglomeracji Ostrowite poprzez włączenie nieruchomości planowanych do skanalizowania, a nieujętych w obecnej aglomeracji przez Państwowe Gospodarstwo Wodne Wody Polskie Dyrektora Zarządu Zlewni w Kole jak również zwrócił się o uzgodnienie tej kwestii przez Regionalną Dyрекcję Ochrony Środowiska w Poznaniu. Wielkość aglomeracji przekracza 2000 RLM, a zatem spełnia wymogi określone w art. 86 ust. 1 ustawy Prawo Wodne. Wszystkie wymienione w uchwale nazwy miejscowości są zgodne z wykazem urzędowych nazw miejscowości.

Niniejsza uchwała ustala granice i obszar aglomeracji Ostrowite.

Stwierdza się, że uchwała nie narusza obowiązków gminy w zakresie odprowadzania i oczyszczania ścieków komunalnych wynikających z przepisów o samorządzie gminnym.

Mając na uwadze powyższe Rada Gminy Ostrowite podejmuje niniejszą uchwałę po uzgodnieniu z Państwowym Gospodarstwem Wodnym Wody Polskie Dyrektorem Zarządu w Kole oraz Regionalną Dyрекcją Ochrony Środowiska w Poznaniu.

**PRZEWODNICZĄCY**  
**RADY GMINY**  
  
Anarzej Swiątek