


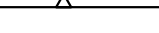



MIEJSCOWY PLAN ZAGOSPODAROWANIA PRZESTRZENNEGO OBSZARU POŁOŻONEGO W OBRĘBIE KOSEWO NA OBSZARZE GMINY OSTROWITE – REJON UL. SŁUPECKIEJ, SPACEROWEJ, JEZIORNEJ I PARKOWEJ

ZALĄCZNIK NR 1
DO UCHWAŁY NR
RADY GMINY OSTROWITE Z DNIA R.



OZNACZENIA

OZNACZENIA STANOWIĄCE OBOWIĄZUJĄCE USTALENIA PLANU


-  GRANICA OBSZARU OBJĘTEGO PLANEM
-  LINIE ROZGRANICZAJĄCE TERENY O RÓŻNYM PRZEZNACZENIU LUB RÓŻNYCH ZASADACH ZAGOSPODAROWANIA
-  NIEPRZEKACZALNE LINIE ZABUDOWY
-  OBIEKT ZABYTKOWY UJĘTY W EWIDENCJI ZABYTKÓW
-  GRANICA STREFY "B" OCHRONY KONSERWATORSKIEJ

-  **U** TERENY ZABUDOWY USŁUGOWEJ
-  **ZP** TERENY ZIELENI URZĄDZONEJ
-  **WS** TEREN WÓD POWIERZCHNIOWYCH ŚRÓDLĄDOWYCH

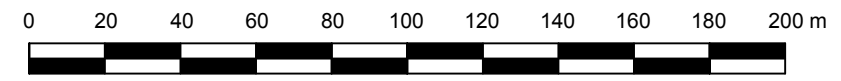
OZNACZENIA O CHARAKTERZE INFORMACYJNYM

-  GRANICA OBSZARU NATURA 2000 "POJEZIERZE GNIEŹNIŃSKIE" PLH300026
-  LINIE WYMIAROWE [m]

OBSZAR OBJĘTY PLANEM POŁOŻONY JEST W CAŁOŚCI W ZASIĘGU:
- POWIDKIEGO PARKU KRAJOBRAZOWEGO
- POWIDKO-BIENISZEWSKIEGO OBSZARU CHRONIONEGO KRAJOBRAZU
- GŁÓWNEGO ZBIORNIKA WÓD PODZIEMNYCH NR 143
- GŁÓWNEGO ZBIORNIKA WÓD PODZIEMNYCH NR 144
- POWIERZCHNI OGRANICZAJĄCEJ STOKOWEJ LOTNISKA WOJSKOWEGO POWIDZ



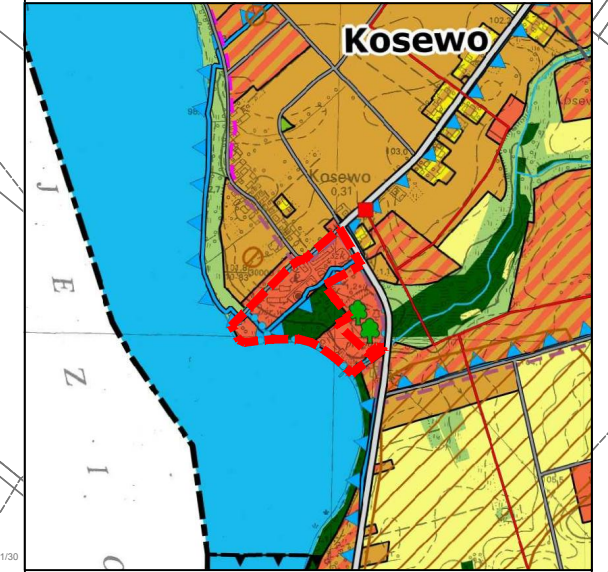
SKALA 1:2000



UKŁAD WSPÓLRZĘDNYCH: PUWG 2000 STREFA 6
MAPA ZASADNICZA POZYSKANA Z PAŃSTWOWEGO ZASOBU
GEODEZYJNEGO I KARTOGRAFICZNEGO



WYRYS ZE STUDIUM UWARUNKOWAŃ I KIERUNKÓW
ZAGOSPODAROWANIA PRZESTRZENNEGO
GMINY OSTROWITE Z OZNACZENIEM
GRANIC OBSZARU OBJĘTEGO PLANEM
SKALA 1:20 000



- ### OZNACZENIA
- #### OZNACZENIA OGÓLNE
-  GRANICA POWIATU
 -  GRANICA GMINY
 -  GRANICE OBRĘBÓW GEODEZYJNYCH
 -  GRANICA OBSZARU PRZESTRZENI PUBLICZNEJ
 -  OBRĘBY WYMIAROWE ZMIANY REGULACJENA NA CELE NIEKONWENCJI I WIELKIE
 -  OBSZAR DLA STÓWYCH OBROTÓW ZAMIERZAJĄCYCH ZMIANĘ PLANU HESKOWEGO
 -  GRANICA OBSZARU OBIĘTEGO ZMIANĄ STUDIUM
- #### KIERUNKI ZMIAN W PRZEZNACZENIU TERENÓW
-  TERENY ZABUDOWY PRZESTRZENI PUBLICZNEJ
 -  TERENY ZABUDOWY WIELKOPŁASZCZYNOWEJ
 -  TERENY ZABUDOWY ZAGRODOWEJ
 -  TERENY ZABUDOWY USŁUGOWEJ
 -  TERENY ZABUDOWY REKREACJI INDYWIDUALNEJ
 -  TERENY USŁUG SPORTU I REKREACJI
 -  TERENY OBIEKTÓW PRODUKCYJNYCH, SKŁADÓW I MAGAZYNÓW
 -  TERENY OBSŁUGI PRODUKCJI ROLNICZEJ
 -  TERENY ZIELENI URZĄDZONEJ
 -  TERENY CMENTARZY
 -  TERENY INFRASTRUKTURY TECHNICZNEJ
 -  TERENY LOKALIZACJI ELEKTROWNI FOTOWOLTAICZNYCH O MOCI PRZEKAZUJĄCEJ 100 kW
 -  TERENY LOKALIZACJI BIOGAZOWNI O MOCI PRZEKAZUJĄCEJ 100 kW
- #### OCHRONA I KSZTAŁTOWANIE ŚRODOWISKA PRZYRODNICZEGO
-  TERENY WÓD POWIERZCHNIOWYCH ŚRÓDLĄDOWYCH
 -  TERENY ROLNICZE WYSZCZEGÓLNIENIA KLAS BONTACYJNYCH (B0a - B0b)
 -  TERENY ROLNICZE ROLNICZYCH KLAS BONTACYJNYCH (B1-V)
 -  TERENY TRWAŁYCH USTYPIW ZIELONYCH, ZAGRODZIENI I DOLIN ROLNICZYCH
 -  TERENY LEŚNE
 -  TERENY PRZEZNACZONE DO ZAŁĘBIENIA
 -  GRANICA POWIDKIEGO PARKU KRAJOBRAZOWEGO
 -  GRANICA POWIDKO-BIENISZEWSKIEGO OBSZARU CHRONIONEGO KRAJOBRAZU
 -  GRANICA OBSZARU NATURA 2000 "POJEZIERZE GNIEŹNIŃSKIE"
 -  FORMYKI PRZYRODY
 - LOKALIZOWANE ZŁOŻA KOPALIN
 - GRANICA GŁÓWNEGO ZBIORNIKA WÓD PODZIEMNYCH NR 143
 - GRANICA GŁÓWNEGO ZBIORNIKA WÓD PODZIEMNYCH NR 144
- #### OCHRONA DZIEDZICTWA KULTUROWEGO
- OBIEKTY WPISANE DO REJESTRU ZABYTKÓW
 - GRANICA STREFY "B" OCHRONY KONSERWATORSKIEJ
 - GRANICA STREFY "C" OCHRONY ZWIĘZIENIOWYCH STANÓW ARCHEOLOGICZNYCH
- #### UKŁAD KOMUNIKACYJNY
- DROGI WODNODROŻNE
 - DROGI POWIATOWE
 - DROGI GMINNE
 - SZLAKI PEDESTALNE
 - SZLAKI ROWEROWE
- #### INFRASTRUKTURA TECHNICZNA
- LINIE ELEKTROENERGETYCZNE NAPIĘCIAMI 220 kV
 - LINIE ELEKTROENERGETYCZNE WYSOKIEGO NAPIĘCIA 110 kV
 - LINIE ELEKTROENERGETYCZNE ŚREDNIEGO NAPIĘCIA 15 kV
 - STACJE TRANSFORMATOROWE
 - RURIACIĄGI RĄPLOWE
 - PROJEKTOWANY GAZOCIĄG WYSOKIEGO CIŚNIENIA
 - UJĘCIA WODY
 - OCZYSZCZALNIA ŚCIEKÓW
- #### STREFY OCHRONNE
- GRANICA POWIERZCHNI OGRANICZAJĄCEJ PODZIEMIA LOTNISKA WOJSKOWEGO POWIDZ
 - GRANICA POWIERZCHNI OGRANICZAJĄCEJ STOKOWEJ LOTNISKA WOJSKOWEGO POWIDZ
 - STREFA OCHRONNA WOKÓŁ KOMPLEXU WOSKOWEGO K-6015 POWIDZ
- #### OBSZAR OGRANICZONEGO UŻYTKOWANIA DLA LOTNISKA WOJSKOWEGO POWIDZ
- GRANICA STREFY WEWNĘTRZNEJ
 - GRANICA STREFY ZEWNĘTRZNEJ
- #### OBSZARY PRZEKSZTAŁCENIA, REHABILITACJI LUB REKULTYWACJI
- GRANICA OBSZARU OBIĘTEGO LOCALNYM PROGRAMEM REWITALIZACJI
 - GRANICA OBSZARU OBJĘTEGO PLANEM