





MIEJSCOWY PLAN ZAGOSPODAROWANIA PRZESTRZENNEGO OBSZARU POŁOŻONEGO W OBRĘBIE MIECZOWNICA NA OBSZARZE GMINY OSTROWITE – DZIAŁKA NR EWID. 70/1

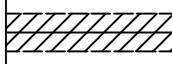
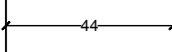
ZALĄCZNIK NR 1
DO UCHWAŁY NR
RADY GMINY OSTROWITE Z DNIA R.

OZNACZENIA

OZNACZENIA STANOWIĄCE OBOWIAZUJĄCE USTALENIA PLANU

-  GRANICA OBSZARU OBJĘTEGO PLANEM
-  LINIE ROZGRANICZAJĄCE TERENY O RÓŻNYM PRZEZNACZENIU LUB RÓŻNYCH ZASADACH ZAGOSPODAROWANIA
-  NIEPRZEKRACZALNE LINIE ZABUDOWY
-  TEREN ZABUDOWY MIESZKANIOWEJ WIELORODZINNEJ

OZNACZENIA O CHARAKTERZE INFORMACYJNYM

-  PASY TECHNICZNE NAWIETRZNYCH LINII ELEKTROENERGETYCZNYCH ŚREDNIEGO NAPIĘCIA
-  LINIE WYMIAROWE [m]

- OBSZAR OBJĘTY PLANEM POŁOŻONY JEST W CAŁOŚCI W ZASIĘGU:
- POWIDZKO-BIENISZEWSKIEGO OBSZARU CHRONIONEGO KRAJOBRAZU
 - STREFY WEWNĘTRZNEJ OBSZARU OGRANICZONEGO UŻYTKOWANIA DLA LOTNISKA WOJSKOWEGO POWIDZ
 - POWIERZCHNI OGRANICZAJĄCEJ PODEJŚCIA LOTNISKA WOJSKOWEGO POWIDZ



WYRYS ZE STUDIUM UWARUNKOWAŃ I KIERUNKÓW ZAGOSPODAROWANIA PRZESTRZENNEGO GMINY OSTROWITE Z OZNACZENIEM GRANIC OBSZARU OBJĘTEGO PLANEM SKALA 1:20 000

OZNACZENIA

OZNACZENIA OGÓLNE

- GRANICA POWIATU
- GRANICA GMINY
- GRANICE OBRĘBÓW GEODEZYJNYCH
- GRANICE OBSZARU PRZESTRZENI PUBLICZNEJ
- OBRĘBY WYMIAROWE, ZMIANY WYKONCZONE NA CELLE METROLOGICZNE I WIELKINE
- OBRĘBY DLA STWORZENIA GRANIC SAMORZĄDU GOSPODARSTWA ZWIĄZANE PLANEM HESSEKOWEGO
- GRANICA OBSZARU OBRĘTU ZMIANA, STUDIUM

KIERUNKI ZMIAN W PRZEZNACZENIU TERENÓW

- TERENY ZABUDOWY MIESZKANIOWEJ INDYWIDUALNEJ
- TERENY ZABUDOWY MIESZKANIOWEJ WIELORODZINNEJ
- TERENY ZABUDOWY ZAGRODOWEJ
- TERENY ZABUDOWY USŁUGOWEJ
- TERENY ZABUDOWY REKREACJI INDYWIDUALNEJ
- TERENY USŁUG SPORTU I REKREACJI
- TERENY OBIEKTÓW PRODUKCYJNYCH, SKŁADÓW I MAGAZYNÓW
- TERENY OBSŁUGI PRODUKCJI ROLNICZEJ
- TERENY ZIELENI URZĄDZONEJ
- TERENY CMENTARZY
- TERENY INFRASTRUKTURY TECHNICZNEJ
- TERENY LOKALIZACJI ELEKTROWODNYCH FOTOWOLTAYCZNYCH O MOCI PRZEKAZACZĄCEJ 100 kW
- TERENY LOKALIZACJI BIODROWIDELNOŚCI O MOCI PRZEKAZACZĄCEJ 100 kW

OCHRONA I KSZTAŁTOWANIE ŚRODOWISKA PRZYRODNICZEGO

- TERENY WÓD POWIERZCHNIOWYCH ŚRODŁODOWYCH
- TERENY ROLNICZE WYŻSZYCH KLAS SIKAWYCH (IIIa – IIIb)
- TERENY ROLNICZE NISZYSZYCH KLAS SIKAWYCH (IV-V)
- TERENY TRASIAŁYCH UŻYTKÓW ZIELENI, ZAGRODZIENI I DOLIN RZECZYNYCH
- TERENY LEŚNE
- TERENY PRZEZNACZONE DO ZAŁĘBIENIA
- GRANICA POWIDZKO-BIENISZEWSKIEGO OBSZARU CHRONIONEGO KRAJOBRAZU
- GRANICA OBSZARU NATURA 2000 "POZIEMSKIE GRZEZNIERSKIE"
- FORMYKI PRZYRODY
- LOKALIZACJE ZŁOŻA KOPALIN
- GRANICE TERENÓW GÓRNICZYCH
- GRANICA GŁÓWNEGO ZBIORNIKA WÓD PODZIEMNYCH NR 143
- GRANICA GŁÓWNEGO ZBIORNIKA WÓD PODZIEMNYCH NR 144

OCHRONA DZIEDZICTWA KULTUROWEGO

- OBIEKTY WPISANE DO REJESTRU ZABYTKÓW
- GRANICA STREFY "IP" OCHRONY KONSERWATORSKIEJ
- GRANICA STREFY "OW" OCHRONY ZWIĘDZICORODKOWYCH STANÓWEK ARCHEOLOGICZNYCH

UKŁAD KOMUNIKACYJNY

- DROGI WOJEWÓDZKIE
- DROGI POWIATOWE
- DRÓGKI GMINNE
- SZLAKI PIESZE
- SZLAKI ROWEROWE

INFRASTRUKTURA TECHNICZNA

- LINIE ELEKTROENERGETYCZNE NAPIĘCZĄCE 220 kV
- LINIE ELEKTROENERGETYCZNE WYSOKIEJ NAPIĘCZA 110 kV
- LINIE ELEKTROENERGETYCZNE ŚREDNIEJ NAPIĘCZA 15 kV
- STANOWISKA TRANSFORMATOROWE
- RURIKOCIAŁA NAPĘDOWE
- PROJEKTOWANE GAZOCIAŁA WYSOKIEJ CIŚNIENIA
- UJĘCIA WODY
- OCZYSZCZALNIA ŚCIEKÓW

STREFY OCHRONNE

- GRANICA POWIERZCHNI OGRANICZAJĄCEJ PODEJŚCIA LOTNISKA WOJSKOWEGO POWIDZ
- GRANICA POWIERZCHNI OGRANICZAJĄCEJ STÓDKIENIA LOTNISKA WOJSKOWEGO POWIDZ
- STREFA OCHRONNA WOKÓŁ KOMPLEXU WOSKOWEGO K-6015 POWIDZ

OBSZAR OGRANICZONEGO UŻYTKOWANIA DLA LOTNISKA WOJSKOWEGO POWIDZ

- GRANICA STREFY WEWNĘTRZNEJ
- GRANICA STREFY ZEWNĘTRZNEJ

OBSZARY PRZEKSZTAŁCENIA, REHABILITACJI LUB REKULTYWACJI

- GRANICA OBSZARU OBRĘTU LOKALNYCH PROGRAMÓW REWITALIZACJI
- GRANICA OBSZARU OBJĘTEGO PLANEM

SKALA 1:2000



UKŁAD WSPÓLRZĘDNYCH: PUWG 2000 STREFA 6
MAPA ZASADNICZA POZYSKANA Z PAŃSTWOWEGO ZASOBU
GEODEZYJNEGO I KARTOGRAFICZNEGO