





MIEJSCOWY PLAN ZAGOSPODAROWANIA PRZESTRZENNEGO OBSZARU POŁOŻONEGO W OBRĘBIE SKRZYŃKA – DZIAŁKA NR EWID. 144/22 NA OBSZARZE GMINY OSTROWITE


ZALĄCZNIK NR 1
DO UCHWAŁY NR
RADY GMINY OSTROWITE Z DNIA R.

OZNACZENIA

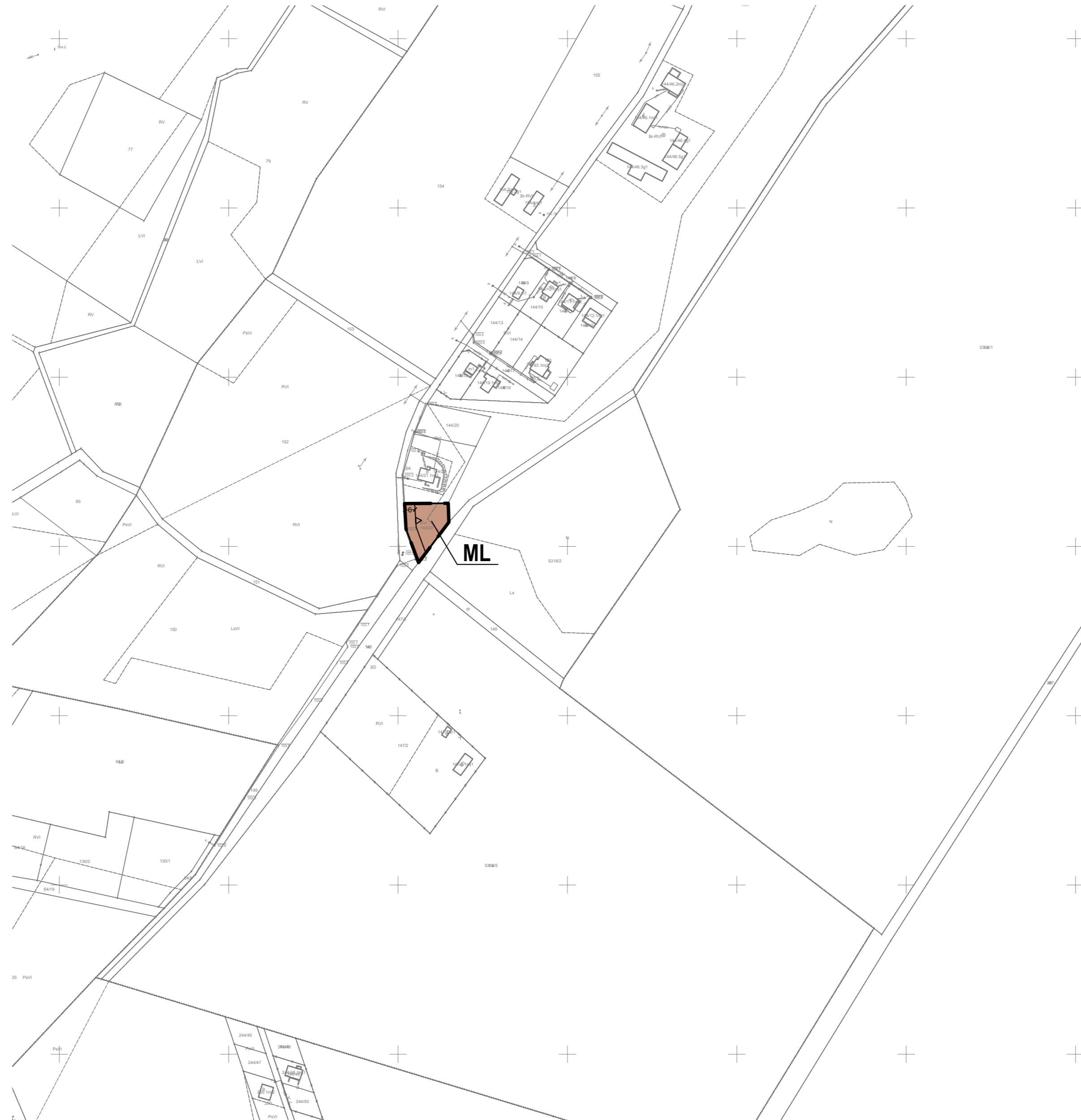
OZNACZENIA STANOWIĄCE OBOWIAZUJĄCE USTALENIA PLANU

-  GRANICA OBSZARU OBJĘTEGO PLANEM
-  LINIE ROZGRANICZAJĄCE TERENY O RÓŻNYM PRZEZNACZENIU LUB RÓŻNYCH ZASADACH ZAGOSPODAROWANIA
-  NIEPRZEKACZALNE LINIE ZABUDOWY
-  TEREN ZABUDOWY LETNISKOWEJ LUB REKREACJI INDYWIDUALNEJ

OZNACZENIA O CHARAKTERZE INFORMACYJNYM

-  LINIE WYMIAROWE [m]

OBSZAR OBJĘTY PLANEM POŁOŻONY JEST W CAŁOŚCI W ZASIĘGU:
 - POWIDZKIEGO PARKU KRAJOBRAZOWEGO
 - POWIDZKO-BIENSZEWSKIEGO OBSZARU CHRONIONEGO KRAJOBRAZU
 - OBSZARU NATURA 2000 "POJEZIERZE GNIEZNIENSKIE" PLH300026
 - GŁÓWNEGO ZBIORNIKA WÓD PODZIEMNYCH NR 143
 - GŁÓWNEGO ZBIORNIKA WÓD PODZIEMNYCH NR 144



SKALA 1:2000



UKŁAD WSPÓLRZĘDNYCH: PUWG 2000 STREFA 6
 MAPA ZASADNICZA POZYSKANA Z PAŃSTWOWEGO ZASOBU
 GEODEZYJNEGO I KARTOGRAFICZNEGO

WYRYS ZE STUDIUM UWARUNKOWAŃ I KIERUNKÓW ZAGOSPODAROWANIA PRZESTRZENNEGO GMINY OSTROWITE Z OZNACZENIEM GRANIC OBSZARU OBJĘTEGO PLANEM SKALA 1:20 000



- ### OZNACZENIA
- #### OZNACZENIA OGÓLNE
-  GRANICA POWIATU
 -  GRANICA GMINY
 -  GRANICE OBRĘBÓW GEODEZYJNYCH
 -  GRANICA OBSZARU PRZESTRZENI PUBLICZNEJ
 -  OBRĘBY WYMIAROWE DZIAŁKI PRZEZNACZONA NA CELE MIEJSCOWE I WIELKIE
 -  OBRĘBY DLA STÓBYCH ORNIAI ZAMIERZA SIĘ ZAGOSPODAROWAĆ ZMIANIE PLANU MIEJSCOWEGO
 -  GRANICA OBSZARU OBRĘTU ZMIANA STUDIUM
- #### KIERUNKI ZMIAN W PRZEZNACZENIU TERENÓW
-  TERENY ZABUDOWY MIESZKANIOWEJ (JEDYNOLOKALNEJ)
 -  TERENY ZABUDOWY MIESZKANIOWEJ WIELOLOKALNEJ
 -  TERENY ZABUDOWY ZAGRODOWEJ
 -  TERENY ZABUDOWY USŁUGOWEJ
 -  TERENY ZABUDOWY REKREACJI INDYWIDUALNEJ
 -  TERENY USŁUG SPORTU I REKREACJI
 -  TERENY OBIEKTÓW PRODUKCYJNYCH, SKŁADÓW I MAGAZYNÓW
 -  TERENY OBSŁUGI PRODUKCJI ROLNICZEJ
 -  TERENY ZIELENI URZĄDZENIEJ
 -  TERENY CMENTARZY
 -  TERENY INFRASTRUKTURY TECHNICZNEJ
 -  TERENY LOKALIZACJI ELEKTROWNI FOTOWOLTAYCZNYCH O MOCI PRZEKAZACZEJ 100 kW
 -  TERENY LOKALIZACJI BIOGAZOWEJ O MOCI PRZEKAZACZEJ 100 kW
- #### OCHRONA I KSZTAŁTOWANIE ŚRODOWISKA PRZYRODNICZEGO
-  TERENY WÓD POWIERZCHNIOWYCH ŚRODOPADOWYCH
 -  TERENY ROLNICZE WYŻSZYCH KLAS BIODYFUNKCYJNYCH (B3a – B3b)
 -  TERENY ROLNICZE NISZKICH KLAS BIODYFUNKCYJNYCH (B1-4)
 -  TERENY TRASYACH LEJÓW ZIELONYCH, ZAGŁĘBIEN I DOLIN RZECZYNYCH
 -  TERENY LEŚNE
 -  TERENY PRZEZNACZONE DO ZALEDZENIA
 -  GRANICA POWIDZKIEGO PARKU KRAJOBRAZOWEGO
 -  GRANICA POWIDZKO-BIENSZEWSKIEGO OBSZARU CHRONIONEGO KRAJOBRAZU
 -  GRANICA OBSZARU NATURA 2000 "POJEZIERZE GNIEZNIENSKIE"
 -  FORMYKI PRZYRODY
 -  LOKALIZOWANE ZŁOŻA KOPALIN
 -  GRANICE TERENÓW GÓRNICZYCH
 -  GRANICA GŁÓWNEGO ZBIORNIKA WÓD PODZIEMNYCH NR 143
 -  GRANICA GŁÓWNEGO ZBIORNIKA WÓD PODZIEMNYCH NR 144
- #### OCHRONA DZIEDZICTWA KULTUROWEGO
-  OBIEKTY WPISANE DO REJESTRU ZABYTKÓW
 -  GRANICA STREFY "0" OCHRONY KONSERWATORSKIEJ
 -  GRANICA STREFY "01" OCHRONY ZWIĘKSZAJĄCYCH STANÓW ARCHEOLOGICZNYCH
- #### UKŁAD KOMUNIKACYJNY
-  DROGI WODZPODZIEMNE
 -  DROGI POWIATOWE
 -  DROGI GMINNE
 -  SZLAKI PIESZE
 -  SZLAKI ROWEROWE
- #### INFRASTRUKTURA TECHNICZNA
-  LINIE ELEKTROENERGETYCZNE NAPIĘCIEM 220 kV
 -  LINIE ELEKTROENERGETYCZNE WYSOKIEJ NAPIĘCIĄ 110 kV
 -  LINIE ELEKTROENERGETYCZNE ŚREDNIEJ NAPIĘCIĄ 15 kV
 -  STACJE TRANSFORMATOROWE
 -  RURIŁOCY GAZOWE
 -  PROJEKTOWANY GAZOCIĄG WYSOKIEJ CIŚNIENIA
 -  WĘZŁY WODY
 -  OCZYSZCZALNIA ŚCIEKÓW
- #### STREFY OCHRONNE
-  GRANICA POWIERZCHNI OGRANICZAJĄCEJ PODCIEŚCIA LOTNISKA WOJSKOWEGO POWIĘZ
 -  GRANICA POWIERZCHNI OGRANICZAJĄCEJ STODKOWEJ LOTNISKA WOJSKOWEGO POWIĘZ
 - STREFA OCHRONNA WOKÓŁ KOMPLEXU WOSKOWEGO K-6015 POWIĘZ
- #### OBZAR OGRANICZONEGO UŻYTKOWANIA DLA LOTNISKA WOJSKOWEGO POWIĘZ
- GRANICA STREFY WENETRZNEJ
 - GRANICA STREFY ZEWNĘTRZNEJ
- #### OBZARY PRZEKSZTAŁCEN, REHABILITACJI LUB REKULTYWACJI
- GRANICA OBSZARU OBRĘTU LOKALNYH PROGRAMH REWITALIZACJI
 - GRANICA OBSZARU OBJĘTEGO PLANEM