

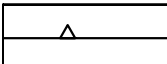



MIEJSCOWY PLAN ZAGOSPODAROWANIA PRZESTRZENNEGO OBSZARU POŁOŻONEGO W OBRĘBIE SKRZYNIKA – DZIAŁKA NR EWID. 144/22 NA OBSZARZE GMINY OSTROWITE

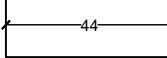
ZALĄCZNIK NR 1
DO UCHWAŁY NR
RADY GMINY OSTROWITE Z DNIA R.

OZNACZENIA


OZNACZENIA STANOWIĄCE OBOWIAZUJĄCE USTALENIA PLANU

-  GRANICA OBSZARU OBJĘTEGO PLANEM
-  LINIE ROZGRANICZAJĄCE TERENY O RÓŻNYM PRZEZNACZENIU LUB RÓŻNYCH ZASADACH ZAGOSPODAROWANIA
-  NIEPRZEKACZALNE LINIE ZABUDOWY
-  **ML** TEREN ZABUDOWY LETNISKOWEJ LUB REKREACJI INDYWIDUALNEJ


OZNACZENIA O CHARAKTERZE INFORMACYJNYM

-  44 LINIE WYMIAROWE [m]

OBSZAR OBJĘTY PLANEM POŁOŻONY JEST W CAŁOŚCI W ZASIĘGU:
- POWIDZKIEGO PARKU KRAJOBRAZOWEGO
- POWIDZKO-BIENSZEWSKIEGO OBSZARU CHRONIONEGO KRAJOBRAZU
- OBSZARU NATURA 2000 "POJEZIERZE GNIEZNIENSKIE" PLH300026
- GŁÓWNEGO ZBIORNIKA WÓD PODZIEMNYCH NR 143
- GŁÓWNEGO ZBIORNIKA WÓD PODZIEMNYCH NR 144



SKALA 1:2000



UKŁAD WSPÓŁRZĘDNYCH: PUWG 2000 STREFA 6
MAPA ZASADNICZA POZYSKANA Z PAŃSTWOWEGO ZASOBU
GEODEZYJNEGO I KARTOGRAFICZNEGO

WYRYS ZE STUDIUM UWARUNKOWAŃ I KIERUNKÓW ZAGOSPODAROWANIA PRZESTRZENNEGO GMINY OSTROWITE Z OZNACZENIEM GRANIC OBSZARU OBJĘTEGO PLANEM SKALA 1:20 000



- ### OZNACZENIA
- #### OZNACZENIA OGÓLNE
-  GRANICA POWIATU
 -  GRANICA GMINY
 -  GRANICE OBSZARÓW GEODEZYJNYCH
 -  GRANICA OBSZARU PRZESTRZENI PUBLICZNEJ
 -  OBSZARY WYNAZCZONE DO ZMIANY PRZEZNACZENIA NA CELE REKREACYJNE I WELLNESS
 -  OBSZARY DLA POTRZEB OBRONY ZAMIESZKAŁEJ GOSPODZĄCZĄCEJ ZGODNIE Z PLANEM MIEJSCOWYM
 -  GRANICA OBSZARU OBRĘTU ZMIANY STUDIUM
- #### KIERUNKI ZMIAN W PRZEZNACZENIU TERENÓW
-  TERENY ZABUDOWY MIESZKANIOWEJ JEDYNOODZINNEJ
 -  TERENY ZABUDOWY MIESZKANIOWEJ WIELORODZINNEJ
 -  TERENY ZABUDOWY ZAGRODOWEJ
 -  TERENY ZABUDOWY USŁUGOWEJ
 -  TERENY ZABUDOWY REKREACJI INDYWIDUALNEJ
 -  TERENY USŁUG SPORTU I REKREACJI
 -  TERENY OBIEKTÓW PRODUKCYJNYCH, SKŁADOWYCH I MAGAZYNOWYCH
 -  TERENY OBSŁUGI PRODUKCJI ROLNICZEJ
 -  TERENY ZIELONEJ INFRASTRUKTURY
 -  TERENY CMENTARZY
 -  TERENY INFRASTRUKTURY TECHNICZNEJ
 -  TERENY LOKALIZACJI ELEKTROWNI FOTOWOLTAICZNYCH O MOCY PRZEKACZAJĄCEJ 100 kW
 -  TERENY LOKALIZACJI BIOGAZOWNI O MOCY PRZEKACZAJĄCEJ 100 kW
- #### OCHRONA I KSZTAŁTOWANIE ŚRODOWISKA PRZYRODNICZEGO
-  TERENY WÓD POWIERZCHNIOWYCH ŚRÓDLĄDOWYCH
 -  TERENY ROLNICZE WYŻSZYCH KLAS BONITACYJNYCH (IIIa - IIIb)
 -  TERENY ROLNICZE NISKICH KLAS BONITACYJNYCH (IV-V)
 -  TERENY TRWAŁYCH UŻYTKÓW ZIELONYCH, ZAGRODZEŃ I DOLIN RZECZNYCH
 -  TERENY LEŚNE
 -  TERENY PRZEZNACZONE DO ZALESIENIA
 -  GRANICA POWIDZKIEGO PARKU KRAJOBRAZOWEGO
 -  GRANICA POWIDZKO-BIENSZEWSKIEGO OBSZARU CHRONIONEGO KRAJOBRAZU
 -  GRANICA OBSZARU NATURA 2000 "POJEZIERZE GNIEZNIENSKIE"
 -  POMNIKI PRZYRODY
 -  UJĘCIA WODY
 -  UJĘCIA WODY
 -  OCZYSZCZALNIA ŚCIEKÓW
 -  UJĘCIA WODY
 -  OCZYSZCZALNIA ŚCIEKÓW
- #### OCHRONA DZIEDZICTWA KULTUROWEGO
-  OBIEKTY WPISANE DO REJESTRU ZABYTKÓW
 -  GRANICA STREFY "0I" OCHRONY KONSERWATORSKIEJ
 -  GRANICA STREFY "0IV" OCHRONY ZEWIDENCJONOWANYCH STANOWISK ARCHEOLOGICZNYCH
- #### UKŁAD KOMUNIKACYJNY
-  DROGI WOJEWÓDZKIE
 -  DROGI POWIATOWE
 -  DROGI GMINNE
 -  SZLAKI PIESZO
 -  SZLAKI ROWEROWE
- #### INFRASTRUKTURA TECHNICZNA
-  LINIE ELEKTROENERGETYCZNE NAJWYŻSZYCH NAPIĘĆ 220 kV
 -  LINIE ELEKTROENERGETYCZNE WYSOKIEGO NAPIĘCIA 110 kV
 -  LINIE ELEKTROENERGETYCZNE ŚRĘDNIEGO NAPIĘCIA 15 kV
 -  STACJE TRANSFORMATOROWE
 -  RUROCIĄGI NAPŁYWOWE
 -  PROJEKTOWANE GAZOCIĄGI WYSOKIEGO CIŚNIENIA
 -  UJĘCIA WODY
 -  OCZYSZCZALNIA ŚCIEKÓW
- #### STREFY OCHRONNE
-  GRANICA POWIERZCHNIOWEJ OGRANICZAJĄCEJ PODAŻYCIA LOTNISKA WOJSKOWEGO POWIDZ
 - GRANICA POWIERZCHNIOWEJ OGRANICZAJĄCEJ STOŻKOWEJ LOTNISKA WOJSKOWEGO POWIDZ
 - STREFA OCHRONNA WOKÓŁ KOMPLEKSU WOJSKOWEGO K-6015 POWIDZ
- #### OBZAR OGRANICZONEGO UŻYTKOWANIA DLA LOTNISKA WOJSKOWEGO POWIDZ
- GRANICA STREFY WEWNĘTRZNEJ
 - GRANICA STREFY ZEWNĘTRZNEJ
- #### OBZARY PRZEKSZTAŁCEN, REHABILITACJI LUB REKULTYWACJI
- GRANICA OBSZARU OBJĘTEGO LOKALNYM PROGRAMEM REWITALIZACJI
 - GRANICA OBSZARU OBJĘTEGO PLANEM