

PROJEKT ARCHITEKTONICZNO-BUDOWLANY

Budowa siłowni zewnętrznej


ADRES INWESTYCJI: DZIAŁKA NR 141/2,
OBR. EWID. GIEWARTÓW,
GM. OSTROWITE

INWESTOR: GMINA OSTROWITE
UL. LIPOWA 2
62-402 OSTROWITE

PROJEKTANT: JÓZEF TARCZEWSKI
UPR. BUD. NR PROJEKTANT BUDOWNICZY
Z ART. 364 NR EWID. UPR.2500/59
UL. SŁOWACKIEG 4/1
WRZEŚNIA 62-300

PROJEKTOWANIE I NADZÓR
ROBÓT BUDOWLANYCH
BUDOWNICZY Józef Tarczewski
62-300 Września, ul. Słowackiego nr 4
PRAWNIENIA 2500 59, P-53222229

OPRACOWAŁ: MGR INŻ. ANDRZEJ KOŁODZIEJSKI
UPR. NR UAN. 97/8346/II/32/87
UL. JANA I JĘDRZEJA ŚNIADECKICH 14
62-510 KONIN


mgr inż. Andrzej Kołodziejski
upr. projektant i kierownik budowy
w spec. konstrukcyjno-budowlanej
nr upr. UAN 97/8346/II/32/87

ZAWARTOŚĆ OPRACOWANIA

- Strona tytułowa.....str. 1
- Spis treścistr. 2
- Wypis z miejscowego planu zagospodarowania przestrzennego.....str. 3-6
- ~~Oświadczenie~~ ^{Upownienie} projektanta i zaświadczenie przynależności do właściwej izby samorządu zawodowego.....str. 7-8
- Projekt zagospodarowania działkistr. 9-10
- Opis techniczny do projektu architektoniczno - budowlanego przedmiotowej inwestycji -str. 11-21
- Część rysunkowa projektu:
 - Lokalizacja ustawienia urządzeń siłowni zewnętrznej i elementów małej architektury - rys. A1 26-27



Urząd Gminy Ostrowite

62-402 Ostrowite
tel./fax 063/2765160

ul. Lipowa 2
NIP 667-12-20-223

PZP.6727.31 2017

Ostrowite 16.02.2017r.

**Dział Inwestycji
i budownictwa
Irena Kołata**

Dotyczy: wydania wypisu i wyrys z miejscowego planu zagospodarowania przestrzennego terenu gminy Ostrowite dla działki o nr ewid. gruntu 141/2 położonej w miejscowości Giewartów.

Urząd Gminy w Ostrowitem wydaje wypis i wyrys dla działki o nr ewid. gruntu 141/2 położonej w miejscowości Giewartów z miejscowego planu zagospodarowania przestrzennego gminy Ostrowite zatwierdzonego przez Radę Gminy Ostrowite uchwałą nr XVIII/95/2004 z dnia 18 marca 2004 roku i ogłoszoną w Dzienniku Urzędowym Województwa Wielkopolskiego nr 67 poz. 1484 z dnia 14.05.2004 r.

Inwestycja: uzyskanie decyzji na budowę budynku Ośrodek Zdrowia w Giewartowie .

I. WYPIS Z MIEJSCOWEGO PLANU ZAGOSPODAROWANIA PRZESTRZENNEGO GMIINY OSTROWITE

Na podstawie art. 18 ust. 2 pkt 5 i art. 40 ust. 1 ustawy z dnia 8 marca 1990 roku o samorządzie gminnym (tekst jednolity z 2001 roku Dz. U. Nr 142, poz. 1591 z późniejszymi zmianami), art.26 i art. 10 ust.3, w związku z art. 36 ust.3 ustawy z dnia 7 lipca 1994 r. o zagospodarowaniu przestrzennym (Dz. U. z 1999 r. Nr 15 poz. 139, z późn. zm.), art. 85 ust.2 ustawy z dnia 27 marca 2003 r. o planowaniu i zagospodarowaniu przestrzennym (Dz. U. z 2003 r. Nr 80, poz. 747) oraz art. 7 ust. 1 ustawy z dnia 3 lutego 1995 roku o ochronie gruntów rolnych i leśnych (Dz. U. z 1995 r. Nr 16, poz. 78 z późniejszymi zmianami) uchwalono zmianę miejscowego planu zagospodarowania przestrzennego Gminy Ostrowite, obejmującą obszar gminy, zwaną dalej planem zatwierdzonym przez Radę Gminy Ostrowite uchwałą nr XVIII/95/2004 z dnia 18 marca 2004 roku i ogłoszoną w Dzienniku Urzędowym Województwa Wielkopolskiego nr 67 poz. 1484 z dnia 14.05.2004r.

1. Lokalizacja działki nr 141/2 położonej w miejscowości Giewartów.

1.1. Działka o nr ewid. Gruntu 141/2 położona w obrębie Giewartów leży na obszarze Powidzko- Bieniszewskiego Obszaru Chronionego Krajobrazu oraz Powidzkiego Parku Krajobrazowego .

1.2.1. W miejscowym planie zagospodarowania przestrzennego przedmiotowa działka jest oznaczona w planie symbolem 2.3U, który określa teren usług nieuciążliwych.

1.2.2. Na obszarze oznaczonym w załączniku do uchwały symbolem 2.3U

Utrzymuje się teren usług. Dopuszcza się funkcję mieszkalną. Dopuszcza się modernizację .

i wymianę zabudowy z zachowaniem jej skali. Utrzymuje się istniejącą linię

zabudowy.

Ustala się zakaz funkcji kolidujących z sąsiadującym terenem kościelnym oraz powodujących utrudnienia komunikacyjne w rejonie węzła drogowego.

2. Ustala się następujące zasady w zakresie obsługi komunikacyjnej:

1. Ustala się obsługę komunikacyjną terenów za pośrednictwem drogi gminnej
2. Ustala się minimalne odległości zabudowy od zewnętrznej krawędzi jezdni:

a. drogi gminnej:

na terenie zabudowy	- 8 m
poza terenem zabudowy	- 20 m

b. na obszarach zabudowanych dopuszcza się ustalenie odległości linii zabudowy w nawiązaniu do budynków istniejących w sąsiedztwie.

3. Zagospodarowanie terenów przyległych do dróg publicznych powinno uwzględniać warunki bezpieczeństwa ruchu i widoczności na zakrętach oraz w rejonie skrzyżowań.

3. Ustala się następujące zasady obsługi w zakresie infrastruktury technicznej:

1. Dopuszcza się rozbudowę i realizację nowych urządzeń infrastruktury technicznej na podstawie dokumentacji branżowej, bez konieczności opracowywania planu miejscowego.
2. Zaopatrzenie w wodę poprzez rozbudowę istniejącej sieci wodociągowej.
3. Odprowadzanie ścieków docelowo poprzez sieć kanalizacji sanitarnej gminy; na terenach rozproszonej zabudowy siedliskowej dopuszcza się stosowanie indywidualnych systemów unieszkodliwiania ścieków na warunkach określonych przez przepisy szczególne.
5. Na terenach nie wyposażonych w zbiorowe urządzenia do odprowadzania ścieków, do czasu ich wyposażenia w kanalizację sanitarną dopuszcza się odprowadzanie ścieków do indywidualnych zbiorników bezodpływowych o atestowanej szczelności, z zapewnieniem ich wywozu i oczyszczania.
6. Zaopatrzenie w energię elektryczną poprzez rozbudowę istniejącej sieci elektroenergetycznej i stacji transformatorowych.
7. W przypadku konieczności realizacji dodatkowych stacji transformatorowych, ustala się wymóg udostępnienia przez inwestora przedsięwzięcia terenu do ich realizacji, z zapewnieniem całodobowego dostępu dla służb energetyki.
8. Minimalna odległość budynków przeznaczonych na pobyt ludzi od skrajnego przewodu linii elektroenergetycznych powinna wynosić:
dla 220 kV - 26 m, dla 110 kV - 15 m, dla 15 kV - 5 m.
Dopuszcza się przebudowę istniejącej sieci elektroenergetycznej w przypadku kolizji, po uzgodnieniu z zarządcą sieci.
9. W celu ochrony urządzeń melioracji wodnych ustala się następujące nakazy i zakazy:
 - a. nakazuje się zachowanie wzdłuż rowów melioracyjnych nie ogrodzonych pasów technicznych o szerokości umożliwiającej dostęp do rowów w stopniu wystarczającym do ich eksploatacji.
 - b. w obrębie pasów technicznych zakazuje się przegradzania, wznoszenia budynków i ustawiania obiektów utrudniających dostęp do rowów.
 - c. zakazuje się odprowadzania do rowów melioracyjnych ścieków i innych zanieczyszczeń oraz ujmowania z nich wody.
 - d. w przypadku kolizji nowych inwestycji z urządzeniami melioracji wodnych należy przewidzieć rozwiązania zastępcze, w uzgodnieniu z zarządzającym tymi urządzeniami.
10. Ustala się orientacyjną lokalizację trasy telekomunikacyjnego przewodu światłowodowego, oznaczonego symbolem IT, z dopuszczeniem odchyłek uzasadnionych względami technicznymi.
11. Ustala się minimalną odległość zabudowy od przewodu rurociągu naftowego „Przyjaźń”:
 - a. dla zespołów zabudowy zwartej, obiektów użyteczności publicznej i składów materiałów łatwopalnych - 100 m,

b. dla rozproszonej zabudowy zagrodowej - 40 m.

12. W celu zapewnienia bezpieczeństwa lotów, lokalizacja na terenie gminy wszelkich źródeł emisji fal elektromagnetycznych mogących powodować zakłócenia w łączności lotniczej, wymaga na etapie poprzedzającym opracowanie projektu technicznego, dodatkowego uzgodnienia z władzami wojskowymi w zakresie parametrów technicznych urządzeń.

4. Ustala się następujące warunki zagospodarowania terenu wynikające z potrzeb ochrony środowiska przyrodniczego i zdrowia ludzi:

1. Na obszarze Powidzko-Bieniszewskiego Obszaru Chronionego Krajobrazu obowiązują zasady zagospodarowania określone w Uchwale Nr 53 Wojewódzkiej Rady Narodowej w Koninie z dnia 29 stycznia 1986 r. i w załączniku nr 3 do w/w uchwały (Dz. Urz. Woj. Konińskiego z 1986r. Nr 1 poz. 2) oraz Rozporządzenie Nr 14 Wojewody Konińskiego z dnia 23 lipca 1998 r. zmieniające uchwałę w sprawie ustalenia obszarów krajobrazu chronionego na terenie województwa konińskiego i zasad korzystania z tych terenów (Dz. Urz. Woj. Konińskiego z 1998 r. Nr 28 poz. 144).

2. Sposób podziału na działki powinien uwzględniać warunki lokalizacyjne, wkomponowanie zabudowy w krajobraz (w tym maskowanie zielenią), wymogi komunikacji i uzbrojenia terenu.

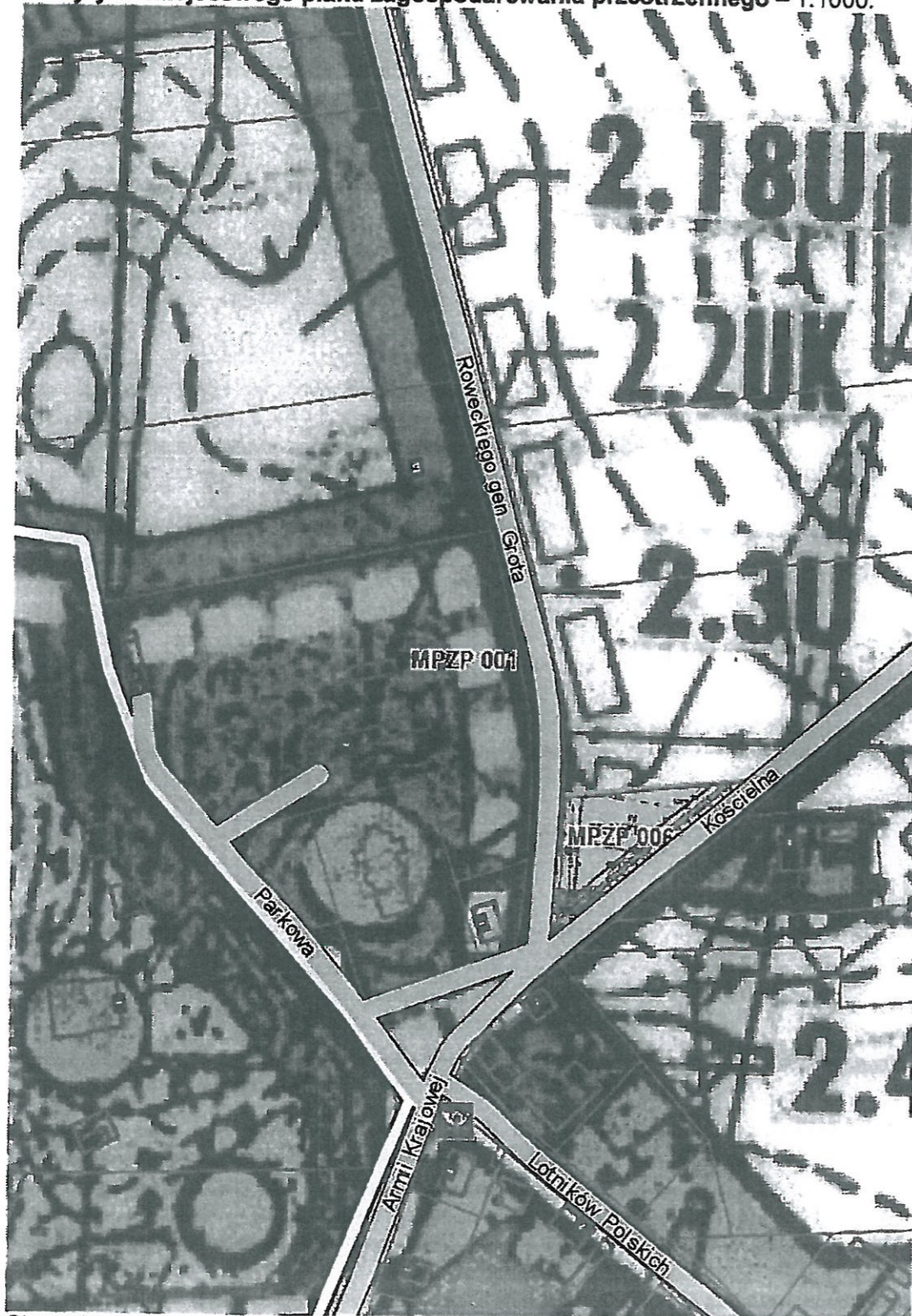
3. Należy zachować w maksymalnym stopniu zagospodarowanie terenu w zakresie zieleni wysokiej i niskiej, w szczególności chronić starodrzew przed negatywnymi skutkami nowego zagospodarowania, a także wprowadzać zieleń wysoką na nowo realizowane inwestycje w celu ich integracji z krajobrazem.

4. Gromadzenie odpadów winno odbywać się w miejscach wyłącznie do tego przeznaczonych, przy zapewnieniu segregacji i wywożenia odpadów na składowisko przez wyspecjalizowaną jednostkę.

5. Postuluje się wytwarzanie energii cieplnej dla celów grzewczych ze źródeł proekologicznych.

6. Indywidualne oczyszczanie ścieków w przydomowych oczyszczalniach dopuszczalne jest pod warunkiem, że nie będzie to zagrażało jakości wód podziemnych i powierzchniowych, w szczególności na terenach stref ochrony ujęcia wody dla m. Słupcy oraz objętych obszarem wysokiej ochrony głównych zbiorników wód podziemnych. Zasięg w/w obszaru podano na rysunku planu.

II. Wyrys z miejscowego planu zagospodarowania przestrzennego – 1:1000.



Otrzymują:
1. Adresat
2. a/a
MZ

Z up. WOJTA

Grażyna Tylman
Sekretarz Gminy

Opłaty skarbowej nie pobiera się na podstawie ustawy z dnia 16.11.2006r. o opłacie skarbowej (DZ. U. z 2014 r., poz. 1628 z późn. Zm.) cz. I kol. 2 pkt 41

Nr ewid. uprawn. 2500/59



U P R A W N I E N I A

z art. 364 prawa budowlanego

Ob. T A R C Z E W S K I Józef

technik budowlany

urodz. dnia 6. marca 1929 r. we Wrześni woj. poznańskie.

po wykazaniu się posiadaniem kwalifikacji określonych art. 364 rozporządzenia Prez. z dnia 16 lutego 1928 r. o prawie budowlanym i zabudowaniu osiedli (Dz. U. z 1939 r. Nr 34, poz. 216) oraz po złożeniu egzaminu przewidzianego w art. 361 lit. c.) tego rozporządzenia, **o t r z y m u j e** na podstawie art. 367 wymienionego prawa uprawnienia do:


1. kierowania robotami budowlanymi z wyjątkiem robót dotyczących budynków zabytkowych, pomników, budynków monumentalnych i budynków określonych w art. 358 powołanego rozporządzenia,

2. sporządzania projektów (planów) tych robót.

oraz otrzymuje tytuł **budowniczego**.

PREZES

dm



P O L S K A
I Z B A
I N Z Y N I E R Ó W
B U D O W N I C T W A

Zaświadczenie

o numerze weryfikacyjnym.

WKP-UL9-7B7-T5U *

Pan Józef Tarczewski o numerze ewidencyjnym WKP/BO/0688/03
adres zamieszkania ul. Słowackiego 4/1, 62-300 Września
jest członkiem Wielkopolskiej Okręgowej Izby Inżynierów Budownictwa i posiada wymagane
ubezpieczenie od odpowiedzialności cywilnej.
Niniejsze zaświadczenie jest ważne do dnia 2017-04-30.

Zaświadczenie zostało wygenerowane elektronicznie i opatrzone bezpiecznym podpisem elektronicznym
weryfikowanym przy pomocy ważnego kwalifikowanego certyfikatu w dniu 2016-10-21 roku przez:

Andrzej Mikołajczak, Zastępca Przewodniczącego Okręgowej Rady Wielkopolskiej Okręgowej Izby Inżynierów Budownictwa.

(Zgodnie art. 5 ust 2 ustawy z dnia 18 września 2001 r. o podpisie elektronicznym (Dz. U. 2001 Nr 130 poz. 1450) dane w postaci
elektronicznej opatrzone bezpiecznym podpisem elektronicznym weryfikowanym przy pomocy ważnego kwalifikowanego certyfikatu są
równoważne pod względem skutków prawnych dokumentom opatrzonym podpisami własnoręcznymi.)

* Weryfikację poprawności danych w niniejszym zaświadczeniu można sprawdzić za pomocą numeru weryfikacyjnego zaświadczenia na
stronie Polskiej Izby Inżynierów Budownictwa www.piib.org.pl lub kontaktując się z biurem właściwej Okręgowej Izby Inżynierów
Budownictwa

• **CZĘŚĆ OPISOWA PROJEKTU ZAGOSPODAROWANIA DZIAŁKI**

• **PODSTAWA OPRACOWANIA**

- Wypis z miejscowego planu zagospodarowania przestrzennego Gminy Ostrowite znak PZP.6727.31 2017 z dnia 16.02.2017 r.
- Aktualna mapa do celów projektowych.
- Wytyczne Inwestora.
- Wizja lokalna.

• **PRZEDMIOT INWESTYCJI**

Przedmiotem inwestycji jest budowa siłowni zewnętrznej / plenerowej/ w miejscowości Giewartów, na działce nr 141/2, gm. Ostrowite.

• **Istniejący stan zagospodarowania działki**

Na działce 141/2 nie istnieją żadne obiekty. Teren działki jest stosunkowo płaski. Część biologicznie czynna porośnięta jest trawą oraz krzewami niskimi.

Od strony wschodniej działki znajduje droga o nawierzchni bitumicznej utwardzonej, w której znajdują się wszelkie media (energia elektryczna, woda), z tej drogi projektuje się zjazd na teren działki.

• **Projektowane zagospodarowanie działki**

Na działce jest projektowany budynek ośrodka zdrowia z wjazdem od strony wschodniej działki nr 141/2. Budynek lokalizuje się zgodnie z określonymi w Wypisie z miejscowego planu zagospodarowania przestrzennego Gminy Ostrowite odległościami od granicy działki. Od strony wschodniej zachowuje się odległość 20,0m od granicy działki, od północnej zaś 5,0m. Pozostałe odległości zgodnie z obowiązującym Prawem Budowlanym.

Dojście do budynku oraz opaska utwardzone z kostki brukowej.

Dojazd do działki utwardzony z kostki brukowej. Projektuje się 11 miejsc postojowych, w tym 2 dla osób niepełnosprawnych również utwardzone kostką brukową.

Miejsce gromadzenie odpadów usytuowane na końcu strefy parkingowej.

Część biologicznie czynna porośnięta trawą oraz krzewami niskimi.

Za budynkiem ośrodka zdrowia przewidziane zostało miejsce na siłownię terenową, która zostanie wykonana wg. odrębnego opracowania.

Przyłącze kanalizacyjne należy włączyć do studzienki rewizyjnej znajdującej się na działce nr 141/3.

Projektowana siłownia zewnętrzna zlokalizowana będzie za budynkiem ośrodka zdrowia na istniejącej nawierzchni trawiastej odpowiednio zregenerowanej. Przewiduje się kompleksową realizację przedmiotu inwestycji.

• **Zestawienie powierzchni**

Powierzchnia działki 3000,00 m²

Powierzchnia projektowanej zabudowy ośrodka zdrowia 234,26 m²
Dojścia, dojazdy, miejsca postojowe, zasyk na kubły 683,02 m²
Tereny zielone 2082,72 m²

• **Wskaźniki**

Zabudowy 234,26 m²/3000 = 7,8 %

Terenów zielonych (projektowanych i istniejących) 2082,72/3000=0,694 = 69,4%

• **Informacja o obszarze oddziaływania obiektu**

Określenie obszaru oddziaływania obiektu dokonano w oparciu o Rozporządzenie Ministra Infrastruktury z dnia 12 kwietnia 2002 r. w sprawie warunków technicznych jakim powinny odpowiadać budynki i ich usytuowanie (Dz. U. Nr 75, poz. 690 z późn. zm.) wydane na podstawie art. 7 ust. 2 pkt 1 ustawy - Prawo budowlane.

Siłownia zostanie zaprojektowana na działce nr 141/2 zgodnie z § 12 pkt. 2 wyżej wymienionym rozporządzeniem oraz miejscowym planem zagospodarowania przestrzennego Gminy Ostrowite. Lokalizacja projektowanej siłowni zewnętrznej powoduje objęcie działki nr 141/2 obszarem oddziaływania zgodnie z § 12 ust. 4 w zw. z § 12 ust. 2 oraz § 13 ust. 1 i ust. 2 wyżej wymienionego rozporządzenia.

• **Informacje dodatkowe**

Działka objęta niniejszym projektem zagospodarowania nie jest wpisana do rejestru zabytków oraz nie podlega ochronie na podstawie ustaleń miejscowego planu zagospodarowania przestrzennego.

Teren, na którym znajduje się inwestycja nie jest w strefie wpływów eksploatacji górniczej.

Charakterystyka ekologiczna:

-zaopatrzenie w wodę- nie dotyczy

-zasilanie w energię elektryczną- nie dotyczy

-sposób gospodarowania odpadami- kosze do selektywnej zbiórki odpadów

-nieczystości płynne- nie dotyczy

-odprowadzenie wód opadowych po terenie zielonym działki.

Projektowany obiekt nie wytwarza gazów, pyłów i płynów niebezpiecznych dla środowiska, nie emituje uciążliwych dźwięków, nie wytwarza wibracji, zakłóceń elektrycznych ani promieniowania.

Opinia geotechniczna;

-na podstawie wizji lokalnej warunki gruntowo-wodne należy uznać jako proste warunki gruntowe

-kategoria geotechniczna- pierwsza

-grunt o nośności 0,20MPa.

(1)
mgr inż. Andrzej Kotodziejski
projektant i kierownik budowy
w spec. konstrukcyjnej budowlanej
nr urz. JAK 97/8345/1/32/87

PROJEKTOWANIE I NADZÓR
ROBÓT BUDOWLANYCH
BUDOWNICZA Sp. z o.o.
62-300 Wirszemia, ul. Siwackiego nr 4
PRAWNICTWA 2500 59, P-63222229

Opracował:

OPIS TECHNICZNY

Do projektu budowy siłowni zewnętrznej w miejscowości Giewartów

Dane ogólne.

INWESTOR: Gmina Ostrowite
OBIEKT: Siłownia zewnętrzna
LOKALIZACJA: Działka nr ewid. 141/2 obręb Giewartów
PROJEKTANT: Józef Tarczewski

Przedmiot inwestycji.

Przedmiotem opracowania jest zagospodarowanie fragmentu działki w miejscowości Giewartów nr ewid. 141/2 poprzez budowę siłowni zewnętrznej. Na w/w działce projektowany jest również budynek ośrodka zdrowia. Inwestycja przeznaczona jest do celów rekreacji i wypoczynku. Wybrane urządzenia dostosowane są do wydolności i możliwości treningu także osób starszych. Urządzenia są całkowicie bezpieczne, odporne na warunki atmosferyczne i próby zniszczenia. Służą do ćwiczeń całego ciała. Zaprojektowano miejsce o wielorakim zastosowaniu, stwarzające nowe walory kompozycyjne i krajobrazowe. Siłownia łączy w sobie nowoczesność i naturalność. Będzie to miejsce otwarte, ogólnodostępne.

Zakres robót.

- plantowanie terenu obejmującego zares siłowni
- uzupełnienie ziemi urodzajnej pod trawnik
- plantowanie terenu, obsianie trawą
- wykonanie dojazdów i miejsc parkingowych
- dostarczenie i montaż urządzeń siłowni
- dostarczenie i montaż elementów małej architektury.

Podstawa opracowania.

- mapa geodezyjna do celów projektowych 1:500
 - zlecenie Inwestora
 - literatura techniczna i normy.

Istniejące zagospodarowanie terenu.

Działka przeznaczona pod inwestycję w kształcie prostokąta. Teren działki częściowo ogrodzony. Powierzchnia porośnięta trawą i chwastami. Zadrzewienia nie występują. Teren z małym równomiernym spadkiem umożliwia bezpieczny dostęp do siłowni osobom niepełnosprawnym. Teren otwarty, nie stanowi zagrożenia pożarowego.

Urządzenia siłowni zewnętrznej.

Powinny spełniać wymogi Polskich Norm PN-EN 1176-1:2009 / będących odpowiednikiem norm europejskich/ oraz posiadać

aktualne certyfikaty bezpieczeństwa.
Powinny być objęte dwuletnim okresem gwarancji.

Zgodnie z wytycznymi Inwestora teren siłowni zewnętrznej będzie wyposażony w następujące urządzenia:

Wiata



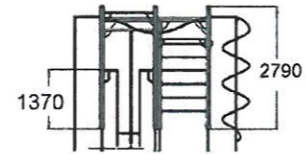
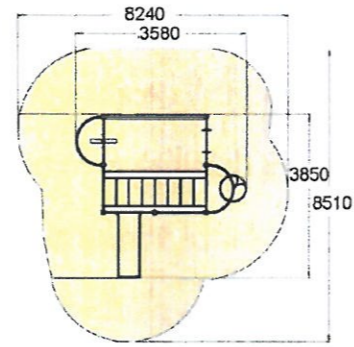
Wiata o powierzchni zabudowy 33,87 m² z drewna sosnowego okorowanego, kryta strzechą, na planie kwadratu. Drewno i strzecha malowane środkiem antygrzybicznym i przeciwpożarowym, ponadto drewno dwukrotnie malowane lakierobejcą.

6304

ZESTAW SPRAWNOŚCIOWY



Rodzaj urządzenia	Łatwodostępne
Długość	3580 mm
Szerokość	3850 mm
Wysokość	2790 mm
Wys. swobodnego upadku	2500 mm



Uwagi ogólne do zestawu

1. Elementy konstrukcyjne wykonane z drewna klejonego warstwowo (kantówka o wymiarach 100 mm x 100 mm o zaokrąglonych krawędziach). Wszystkie belki konstrukcyjne posiadają frez wzdłużny z każdej strony. Elementy konstrukcyjne zakończone są od góry kapturkami z tworzywa.
2. Urządzenie osadzone w podłożu na stalowych kotwach ocynkowanych, zabetonowanych w gruncie.
3. Wszystkie elementy drewniane malowane są natryskowo farbami akryłowymi tworzącymi elastyczną warstwę z powłoką UV.
4. Wszystkie elementy wykonane ze sklejek malowane są natryskowo farbami akryłowymi tworzącymi elastyczną warstwę z powłoką UV.
5. Elementy wykonane z rurek stalowych grubościennych o średnicy 30 mm malowane proszkowo w kolorze.
6. Śruby ocynkowane w słupach konstrukcyjnych, zabezpieczone zaślepkami z tworzywa.
7. Gniazda łączników zakryte zaślepkami z tworzywa.
8. Liny w zestawie wykonane są z lin polipropylenowych ze stalowym wzmocnieniem (kordem).

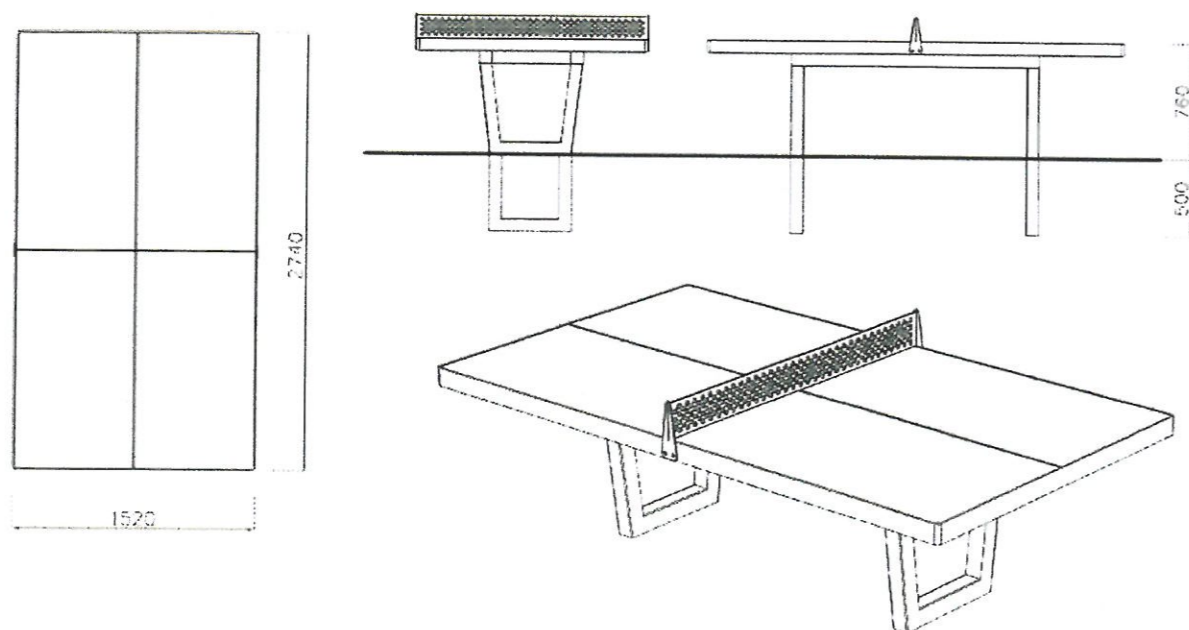
Stół do ping-ponga

Stół betonowy do ping-ponga

WYMIAR (m) wys. x szer. x dł.	0.76 x 1.52 x 2.74
WYMAGANA NAWIERZCHNIA:	-
GŁĘBOKOŚĆ POSADOWIENIA [cm]:	50
CZĘŚCI ZAPASOWE:	DOSTĘPNE U PRODUCENTA
PRZEDZIAŁ WIEKOWY UŻYTKOWNIKÓW	POWYŻEJ 3 LAT
TECHNOLOGIA WYKONANIA	METAL, BETON INNE NA ZAMÓWIENIE

OPIS:

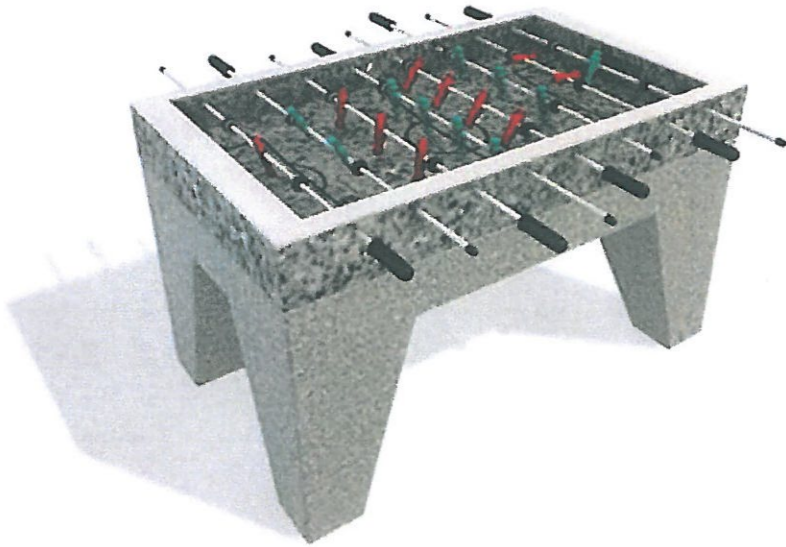
- Konstrukcja wykonana z betonu
- Błat stołu wykonany z wysokogatunkowego betonu z kruszywem ozdobnym, szlifowany i lakierowany
- Elementy stalowe ocynkowane ogniowo
- Siatka wykonana z blachy gr. 5 mm
- Możliwość montażu na prefabrykacie betonowym



Piłkarzyki

Stół betonowy do gry w Piłkarzyki

Długość	1390 mm
Szerokość	830 mm
Wysokość	840 mm



Charakterystyka

1. Konstrukcja wykonana z betonu klasy B30, a blat z betonu z kruszywem ozdobnym.
2. Powierzchnia boiska jest szlifowana na gładko co zapewnia wysoki komfort gry.
3. Pręty poruszające piłkarzykami, zakończone gumowymi uchwytami, wykonane są ze stali nierdzewnej odpornej na działanie warunków atmosferycznych.
4. Figurki piłkarzy wykonane z twardego tworzywa sztucznego w dwóch kolorach.
5. Obrzeże boiska wykonane z listwy aluminiowej zabezpieczającej przed uderzeniami i odbiciem.
6. Urządzenie nie wymaga fundamentowania.
7. Stół Piłkarzyki wykonano zgodnie z zaleceniami zawartymi w PN-EN 13198:2005.


Kosz na śmieci



Koszt stalowo-drewniany. Podstawa kosza wykonana z rury o średnicy 48,3. Wkład wykonany z blachy ocynkowanej.

SNR

STACJA NAPRAWY ROWERÓW



Charakterystyka urządzenia

1. Stacja posiada w standardzie zestaw narzędzi:
 - wkrętak krzyżak, wkrętak płaski
 - klucz płaski 8-10, klucz płaski 13-15
 - klucz nastawny
 - torx T25
 - 2 łyżki do ściągania opony
 - imbusy (2; 2,5; 3; 4; 5; 6; 8)
 - miernik zużycia łańcucha
 - pompka z uniwersalnym, adapterem (200 psi / 14 BAR)
2. Konstrukcja nośna wykonana z blachy stalowej S235JR o grubości 3,2 mm. Wszystkie wsporniki wykonane z blachy stalowej o grubości 4 mm. Podstawa urządzenia wykonana z blachy stalowej o grubości 7 mm.
3. Uchwyt rowerowy wykonany z PVC.
4. Wszystkie elementy stalowe malowane proszkowo z podkładem cynkowym. Istnieje możliwość malowania urządzenia na dowolny kolor z palety RAL. Elementy konstrukcyjne zostały wykonane zgodnie z normą DIN 2768 klasa M.

Kosz na śmieci do segregacji



Opis produktu

- wykonany z laminatów poliestrowych wzmocnianych włóknem szklanym,
- pojemność 3 x 120L,
- wyposażony w kolorowe klapy informujące o segregowanym surowcu,
- możliwość wykonania klapy pełnej lub klapy z otworem wrzutowym,
- kolorowe naklejki zachęcające do segregacji odpadów,
- możliwość umieszczenia napisu informującego o składowanym surowcu, loga właściciela i innych danych wymaganych przez zamawiającego metodą wtapiania,
- barwiony kolorowymi i odpornymi na warunki atmosferyczne żelkotami,
- gładka powierzchnia pojemnika umożliwia łatwe utrzymanie go w czystości,
- tylna ściana pojemnika otwarta lub zabudowana


Parametry produktu

Średnica otworu głównego (cm)	32
Średnica otworu w klapie (cm)	23
Wysokość (cm)	82
Szerokość (cm)	120
Głębokość (cm)	56
Pojemność (l)	3 x 120

Stojak rowerowy

WIZUALIZACJA

WYMIARY



DANE TECHNICZNE

WYMIARY

wysokość od powierzchni ziemi	90cm
wysokość z odcinkiem kotwiącym	120cm
długość	90cm

WAGA

- 50kg

MATERIAŁY


- stalowe blachy 8mm

WARIANTY

- stal czarna: kolory RAL
- stal nierdzewna: kolor naturalny


UWAGI

Na etapie realizacyjnym inwestycji dopuszcza się zastosowanie przez Wykonawcę innych materiałów i urządzeń (pod warunkiem zachowania parametrów technicznych oraz takich samych kolorów lub walorów estetycznych) tylko po pisemnym uzgodnieniu z przedstawicielem Inwestora oraz autorami opracowania projektowego.



Кирка бетонна „Старобук“

Вид цоколя



Uwagi końcowe.

- wszystkie urządzenia przeznaczone do zamontowania muszą być fabrycznie nowe,
wykonane z bezpiecznych i trwałych materiałów ,
posiadać atesty i certyfikaty
- powinny być zgodne z Polskimi Normami oraz warunkami bezpieczeństwa określonymi
w szczególności w przepisach o ogólnym
bezpieczeństwie produktów
- prace budowlane należy prowadzić pod nadzorem osoby posiadającej uprawnienia
budowlane
- po zakończeniu robót teren należy uporządkować i przekazać w użytkowanie
- należy przestrzegać terminów przeglądów urządzeń przez osoby uprawnione.

Opracował:

PROJEKTOWANIE I NADZÓR
ROBÓT BUDOWLANYCH
BUDOWNICZY *Wojciech*
62-300 Wierzbno, ul. Słowackiego nr 4
JPRAWNIENIA 2300.59, P-63222229

MAPA DO CELÓW PROJEKTOWYCH

Wykonawca: Biuro Geodezji ul. 21 Stycznia 19 62-400 Sępca tel./ fax (0-63) 277-18-33 NIP 667-1649-038		Oznaczenie kancelaryjne zgłoszenia pracy geodezyjnej GKK.6640.232.2017
Nazwa miejscowości Giewartów		
Jednostka ewidencyjna	Identyfikator	302304_2
	nazwa	Ostrowite
Obręb ewidencyjny	Identyfikator	0002
	nazwa	Giewartów
Skala mapy:		1:500 z pow. 1:1000
Nazwa układu współrzędnych	prostokątnych	"1965 - strefa 4"
	układ wysokości	Kronstadt 86
Oznaczenie granic obszaru, który był przedmiotem aktualizacji		
Arkusze ewidencyjne: 1	Dz. nr.: 141/2	
Sekcja:	424.132.194	
Uwagi:		
Data opracowania mapy:		01.03.2017 r.

GEODETA
Robert Nadgrodkiewicz
nazwa/imię i nazwisko wykonawcy

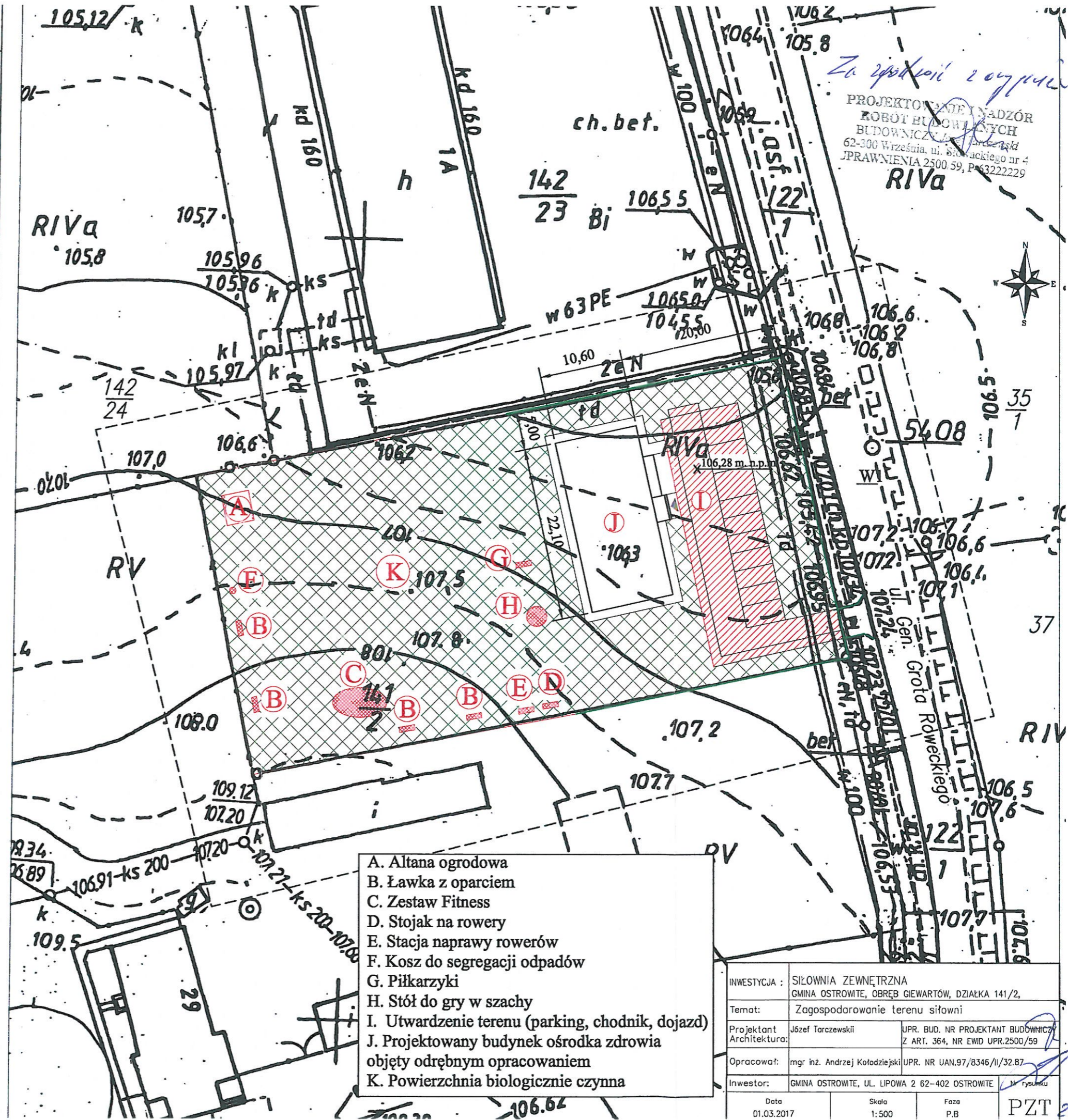
Robert Nadgrodkiewicz
podpis osoby reprezentującej wykonawcę

GEODETA UPRAWNIONY
Karol Kasprzyk
nr uprawnień 9114
nr uprawnień i podpis geodety

Karol Kasprzyk
imię i nazwisko geodety uprawnionego,
który opracował mapę

Nie wyklucza się istnienia w terenie innych nie wykazanych
na niniejszej mapie urządzeń podziemnych, które nie były zgłoszone
do inwentaryzacji. Służebności gruntowych nie sprawdzano

Poświadczam się, że niniejszy dokument został opracowany w wyniku prac geodezyjnych i kartograficznych, których rezultaty zawiera operat techniczny wpisany do ewidencji materiałów państwowego zasobu geodezyjnego i kartograficznego	
Organ Prowadzący państwowy zasób geodezyjny i kartograficzny	Starosta Słupecki
Identyfikator ewidencyjny materiału zasobu	302304_2 232.2017
Data wpisania operatu technicznego do ewidencji materiałów zasobu	2017-03-03
Imię, nazwisko i podpis osoby reprezentującej organ	z up. Starosta Geodeta w Wydziale Geodezji, Kartografii i Katastru <i>Jan Nawrociak</i>



Za zgodności z oryginałem

PROJEKTOWANIE I NADZÓR
ROBOT BUDOWLANYCH
BUDOWNICZWA
62-300 Września, ul. Światlickiego nr 4
PRAWNIENIA 2500 59, P. 63222229
RIVA

- A. Altana ogrodowa
- B. Ławka z oparciem
- C. Zestaw Fitness
- D. Stojak na rowery
- E. Stacja naprawy rowerów
- F. Kosz do segregacji odpadów
- G. Piłkarzyki
- H. Stół do gry w szachy
- I. Utwardzenie terenu (parking, chodnik, dojazd)
- J. Projektowany budynek ośrodka zdrowia objęty odrębnym opracowaniem
- K. Powierzchnia biologicznie czynna

INWESTYCJA :	SIŁOWNIA ZEWNĘTRZNA GMINA OSTROWITE, OBRĘB GIEWARTÓW, DZIAŁKA 141/2,
Temat:	Zagospodarowanie terenu siłowni
Projektant Architektura:	Józef Tarczewskii UPR. BUD. NR PROJEKTANT BUDOWNICZY Z ART. 364, NR EWID. UPR. 2500/59
Opracował:	mgr inż. Andrzej Kołodziejwski UPR. NR UAN.97/8346/II/32.87
Inwestor:	GMINA OSTROWITE, UL. LIPOWA 2 62-402 OSTROWITE
Data	01.03.2017
Skala	1:500
Faza	P.B