

MIEJSCOWY PLAN ZAGOSPODAROWANIA PRZESTRZENNEGO GMINY OSTROWITE - CZĘŚĆ I


ZALĄCZNIK NR 1
DO UCHWAŁY NR
RADY GMINY OSTROWITE Z DNIA R.

OZNACZENIA

OZNACZENIA STANOWIĄCE OBOWIAZUJĄCE USTALENIA PLANU

-  GRANICA OBSZARU OBJĘTEGO PLANEM
-  LINIE ROZGRANICZAJĄCE TERENY O RÓŻNYM PRZEZNACZENIU LUB RÓŻNYCH ZASADACH ZAGOSPODAROWANIA
-  NIEPRZEKACZALNE LINIE ZABUDOWY
-  STREFY OCHRONY KONSERWATORSKIEJ ZEWDENCJONOWANYCH STANOWISK ARCHEOLOGICZNYCH
-  **MW-U** TEREN ZABUDOWY MIESZKANIOWEJ WIELORODZINNEJ LUB USŁUG

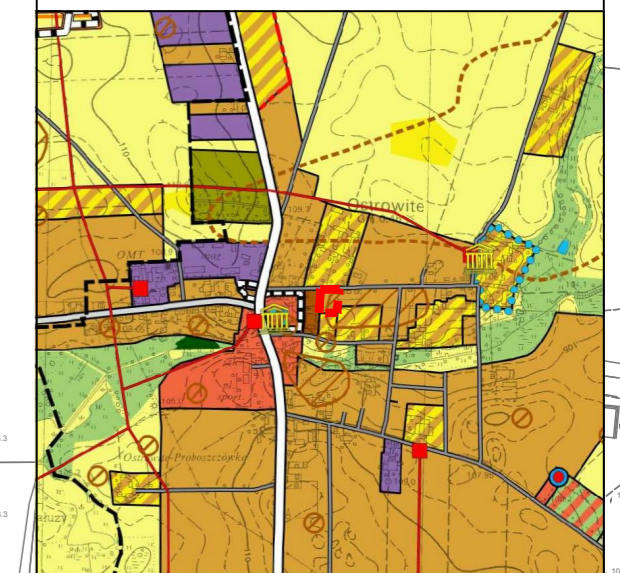
OZNACZENIA O CHARAKTERZE INFORMACYJNYM

-  44 LINIE WYMIAROWE [m]

























































OBSZAR OBJĘTY PLANEM POŁOŻONY JEST W CAŁOŚCI W ZASIĘGU:
- POWIDKO-BIENSZEWSKIEGO OBSZARU CHRONIONEGO KRAJOBRAZU
- TERENU GÓRNICZEGO "PĄTNÓW"



WYRYS ZE STUDIUM UWARUNKOWAŃ I KIERUNKÓW ZAGOSPODAROWANIA PRZESTRZENNEGO GMINY OSTROWITE Z OZNACZENIEM GRANIC OBSZARU OBJĘTEGO PLANEM SKALA 1:20 000




OZNACZENIA

- OZNACZENIA OGÓLNE**
 -  GRANICA POWIATU
 -  GRANICA GMINY
 -  GRANICE OBSZARÓW GEODEZYJNYCH
 -  GRANICA OBSZARU PRZESTRZENI PUBLICZNEJ
 -  GRANICE WYKONAWCZE DOKUMENTACJI PROJEKCYJNEJ NA CELE NIEZADKOWE I NIELIŚNE
 -  OBSZAR DLA STÓWYCH ORNIAI SAMORZĄDU GOSPODARSTWA ZMIANE PLANU MIEJSCOWEGO
 -  GRANICA OBSZARU OBIEKTU ZMIANA STUDIUM
- KIERUNKI ZMIAN W PRZEZNACZENIU TERENÓW**
 -  TERENY ZABUDOWY MIESZKANIOWEJ WIELORODZINNEJ
 -  TERENY ZABUDOWY MIESZKANIOWEJ WIELORODZINNEJ
 -  TERENY ZABUDOWY ZAGOSPODAROWANIA
 -  TERENY ZABUDOWY USŁUGOWEJ
 -  TERENY ZABUDOWY REKREACJI INDYWIDUALNEJ
 -  TERENY USŁUG SPORTU I REKREACJI
 -  TERENY OBIEKTÓW PRODUKCYJNYCH, SKŁADÓW I MAGAZYNÓW
 -  TERENY OBSŁUGI PRODUKCJI ROLNICZEJ
 -  TERENY ZIELENI URZĄDZONEJ
 -  TERENY CMENTARZY
 -  TERENY INFRASTRUKTURY TECHNICZNEJ
 -  TERENY LOKALIZACJI ELEKTRYCZNYCH FOTOWOLTAICZNYCH O MOCI PRZEKAZACZEJ 100 kW
 -  TERENY LOKALIZACJI BIOGAZOWEJ O MOCI PRZEKAZACZEJ 100 kW
- OCHRONA I KSZTAŁTOWANIE ŚRODOWISKA PRZYRODNICZEGO**
 -  TERENY WÓD POWIERZCHNIOWYCH ŚRODOPADOWYCH
 -  TERENY ROLNICZE WYSZCZEGÓLNIENIA KLAS BONTACJI (B1a - B1b)
 -  TERENY ROLNICZE WYSZCZEGÓLNIENIA KLAS BONTACJI (B1c - B1d)
 -  TERENY TRASOWYCH UŁYTKÓW ZIELONYCH, ZAGRODZIENI I DOLIN RZECZYNYCH
 -  TERENY LEŚNE
 -  TERENY PRZEZNACZONE DO ZALEŚNIENIA
 -  GRANICA POWIDKO-BIENSZEWSKIEGO OBSZARU CHRONIONEGO KRAJOBRAZU
 -  GRANICA OBSZARU NATURA 2000 "POZIEMSKIE GRZEBIENISKO"
 -  FORMYKI PRZYRODY
 -  LOKALIZOWANE ZŁOŻA KOPALIN
 -  GRANICE TERENÓW GÓRNICZYCH
 -  GRANICA GŁÓWNEGO ZBIORNIKA WÓD PODZIEMNYCH NR 143
 -  GRANICA GŁÓWNEGO ZBIORNIKA WÓD PODZIEMNYCH NR 144
- OCHRONA DZIEDZICTWA KULTUROWEGO**
 -  OBIEKTY WPISANE DO REJESTRU ZABYTKÓW
 -  GRANICA STREFY "IP" OCHRONY KONSERWATORSKIEJ
 -  GRANICA STREFY "OP" OCHRONY ZEWDENCJONOWANYCH STANOWISK ARCHEOLOGICZNYCH
- UKŁAD KOMUNIKACYJNY**
 -  DROGI WODRODZINE
 -  DROGI POWIATOWE
 -  DROGI GMINNE
 -  SZLAKI PIESZE
 -  SZLAKI ROWEROWE
- INFRASTRUKTURA TECHNICZNA**
 -  LINIE ELEKTROENERGETYCZNE NAPIĘCIAMI 220 kV
 -  LINIE ELEKTROENERGETYCZNE WYSOKIEGO NAPIĘCIA 110 kV
 -  LINIE ELEKTROENERGETYCZNE ŚREDNIEGO NAPIĘCIA 15 kV
 -  STACJE TRANSFORMATOROWE
 -  RUROCIEGI NAPYTOWE
 -  PROJEKTOWANY GAZOCIEC WYSOKIEGO CIŚNIENIA
 -  ŹRĘDŁA WODY
 -  OCZYSZCZALNIA ŚCIEKÓW
- STREFY OCHRONNE**
 -  GRANICA POWIERZCHNI OGRANICZAJĄCEJ PODZIAŁA LOTNISKA WOSKOWSKIEGO POWIATU
 -  GRANICA POWIERZCHNI OGRANICZAJĄCEJ STOKOWĄ LOTNISKA WOSKOWSKIEGO POWIATU
 -  STREFA OCHRONNA WOKÓŁ KOMPLEXU WOSKOWSKIEGO K-6015 POWIATU
- OBSZAR OGRANICZONEGO UŻYTKOWANIA DLA LOTNISKA WOSKOWSKIEGO POWIATU**
 -  GRANICA STREFY WENETRZNEJ
 -  GRANICA STREFY ZEWNĘTRZNEJ
- OBSZARY PRZEKSZTAŁCENIA, REHABILITACJI LUB REKULTYWACJI**
 -  GRANICA OBSZARU OBIEKTU LOKALNYCH PROGRAMÓW REWITALIZACJI
 -  GRANICA OBSZARU OBJĘTEGO PLANEM



SKALA 1:2000



UKŁAD WSPÓLZĘDNYCH: PUWG 2000 STREFA 6
MAPA ZASADNICZA POZYSKANA Z PAŃSTWOWEGO ZASOBU
GEODEZYJNEGO I KARTOGRAFICZNEGO